

平成30年10月23日
 東日本高速道路株式会社
 加須管理事務所
 谷和原管理事務所
 千葉管理事務所

C4 首都圏中央連絡自動車道 白岡菖蒲IC ～ 大栄JCT間 夜間通行止めのお知らせ

～舗装補修工事及び道路構造物の補修・点検を行います～

NEXCO東日本 加須管理事務所(埼玉県加須市)、谷和原管理事務所(茨城県つくばみらい市)、千葉管理事務所(千葉県千葉市)は、**C4** 首都圏中央連絡自動車道(以下「圏央道」)白岡菖蒲インターチェンジ(以下「IC」)～大栄ジャンクション(以下「JCT」)間で舗装補修工事及び道路構造物の補修・点検を行うため、夜間通行止めを実施します。

お客さまには大変ご迷惑をおかけしますが、お出かけの際には時間にゆとりをもってくださいよう、ご理解とご協力をお願いします。

1. 通行止め区間及び日時

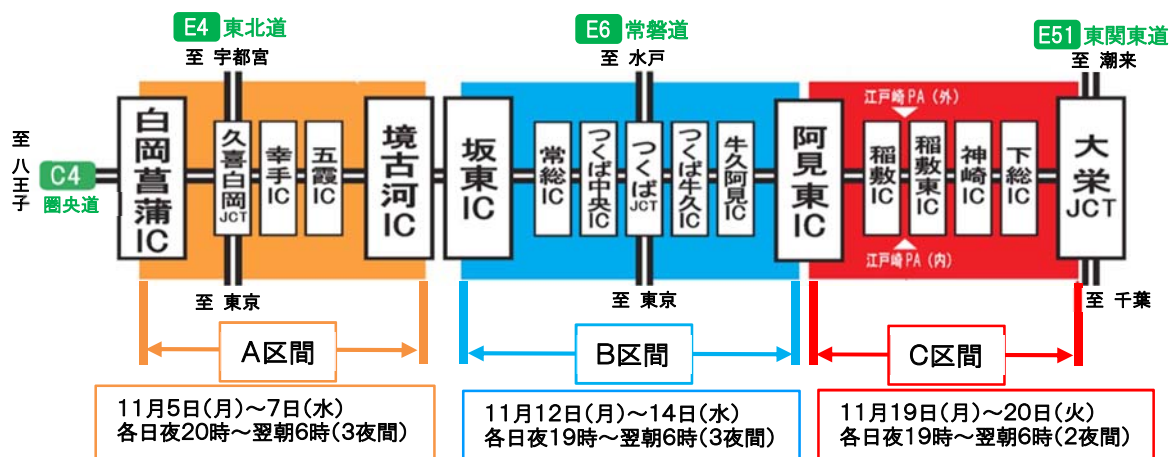
(1) 通行止め区間

圏央道(内外回り)白岡菖蒲IC～大栄JCT

A区間: 白岡菖蒲IC～境古河IC

B区間: 坂東IC～阿見東IC

C区間: 阿見東IC～大栄JCT



※各路線に付している **C4** 等の表示は高速道路等の路線番号(ナンバリング)を示しています。

(2) 日時

A区間	実施日: 平成30年11月5日(月)～7日(水)	各日夜20時～翌朝6時
	予備日: 平成30年11月8日(木)・9日(金)	各日夜20時～翌朝6時
B区間	実施日: 平成30年11月12日(月)～14日(水)	各日夜19時～翌朝6時
	予備日: 平成30年11月15日(木)・16日(金)	各日夜19時～翌朝6時
C区間	実施日: 平成30年11月19日(月)・20日(火)	各日夜19時～翌朝6時
	予備日: 平成30年11月21日(水)・22日(木)	各日夜19時～翌朝6時

日	月	火	水	木	金	土
11/4日	5日	6日	7日	8日	9日	10日
		通行止	通行止	通行止	予備日	予備日
11日	12日	13日	14日	15日	16日	17日
		通行止	通行止	通行止	予備日	予備日
18日	19日	20日	21日	22日	23日	24日
		通行止	通行止	予備日	予備日	

※江戸崎パーキングエリア(以下「PA」)のご利用は、18時までとなります。
 ※荒天時は、予備日に順延します。
 ※工事実施判断は、当日の16時に行います。

—凡例—

通行止 : 白岡菖蒲IC～境古河IC
 通行止 : 坂東IC～阿見東IC
 通行止 : 阿見東IC～大栄JCT

2. 迂回路

迂回にあたっては、A～Cの通行止め区間により下記別紙をご参照ください。

A区間…【別紙-1(A)】、B区間…【別紙-1(B)】、C区間…【別紙-1(C)】

迂回により所要時間が長くなりますので、お時間にゆとりをもってお出かけください。

3. 通行止めに伴う乗継調整について

通行止めにより高速道路を一旦流出し、通行止め区間を迂回して、再流入して順方向に乗り継がれるお客さまには、ご利用区間に応じて通行料金を調整する「乗継調整」を実施します。(【別紙-2】参照)

○乗継指定IC

《A区間:白岡菖蒲IC～境古河IC》

通行止め箇所	流出指定IC	再流入指定IC
【圏央道】(内回り) 境古河IC⇒ 白岡菖蒲IC	【圏央道】 坂東IC、境古河IC	【圏央道】 白岡菖蒲IC、桶川加納IC、桶川北本IC 【東北道】 浦和IC、岩槻IC、蓮田スマートIC(普通車以下のETC限定)、久喜IC、加須IC、羽生IC
	【東北道】 浦和IC、岩槻IC、蓮田スマートIC(普通車以下のETC限定)、久喜IC、加須IC	【圏央道】 白岡菖蒲IC、桶川加納IC、桶川北本IC
【圏央道】(外回り) 白岡菖蒲IC⇒ 境古河IC	【圏央道】 桶川加納IC、白岡菖蒲IC	【圏央道】 境古河IC、坂東IC、常総IC 【東北道】 浦和IC、岩槻IC、蓮田スマートIC(普通車以下のETC限定)、久喜IC、加須IC、羽生IC
	【東北道】 浦和IC、岩槻IC、蓮田スマートIC(普通車以下のETC限定)、久喜IC、加須IC	【圏央道】 境古河IC、坂東IC、常総IC

※東北道…東北自動車道

《B区間：坂東IC～阿見東IC》

通行止め箇所	流出指定IC	再流入指定IC
【圏央道】(内回り) 阿見東IC⇒坂東IC	【圏央道】 阿見東IC、稲敷IC	【圏央道】 五霞IC、境古河IC、坂東IC 【常磐道】 谷田部IC、谷和原IC、柏IC、桜土浦IC、 土浦北IC、千代田石岡IC
	【常磐道】 桜土浦IC、土浦北IC、谷田部IC、 谷和原IC	【圏央道】 五霞IC、境古河IC、坂東IC
【圏央道】(外回り) 坂東IC⇒阿見東IC	【圏央道】 境古河IC、坂東IC	【圏央道】 阿見東IC、稲敷IC、稲敷東IC 【常磐道】 谷田部IC、谷和原IC、柏IC、桜土浦IC、 土浦北IC、千代田石岡IC
	【常磐道】 桜土浦IC、土浦北IC、谷田部IC、 谷和原IC	【圏央道】 阿見東IC、稲敷IC、稲敷東IC

※常磐道…常磐自動車道

《C区間：阿見東IC～大栄JCT》

通行止め箇所	流出指定IC	再流入指定IC
【圏央道】(内回り) 大栄JCT⇒ 阿見東IC	【東関東道】 佐原香取IC、大栄IC、成田IC、 富里IC	【圏央道】 つくば牛久IC、牛久阿見IC、阿見東IC
【圏央道】(外回り) 阿見東IC⇒ 大栄JCT	【圏央道】 牛久阿見IC、阿見東IC	【東関東道】 佐原香取IC、大栄IC、成田IC、富里IC、 酒々井IC

※東関東道…東関東自動車道

◆乗継調整のご利用方法

《ETCのお客さま》

○ETCをご利用のお客さまは、流出指定ICを無線走行していただき、再流入指定ICも無線走行をお願いします。(ETC車には「乗継証明書」は発行されません)

○乗り継ぎされた走行を一つの走行とみなして、ETC時間帯割引を適用します。

なお、通行料金は請求時の調整となるため、料金所での料金表示器と異なる場合があります。

《現金等のお客さま》

○現金等でお支払いのお客さまは、流出指定ICで「乗継証明書」をお受け取りのうえ、再流入指定ICで「通行券」をお取りいただき、最初に料金を支払う料金所で「乗継証明書」と「通行券」をお渡しく下さい。

4. 工事概要

圏央道 白岡菖蒲IC～大栄JCT間において、損傷した路面の舗装補修や道路構造物の補修・点検を実施します。


お客さまへの影響を極力少なくするため、交通量が少ない平日の夜間に通行止めを行い、工事等を集中的かつ効率的に実施します。安全・快適に高速道路をご利用いただくために必要な工事ですので、ご理解とご協力をお願いします。



舗装補修工事



伸縮装置補修工事



道路構造物点検(イメージ)

5. 交通情報の入手方法について

(1) 配布・掲示物によるご案内

- ・予告看板やポスター・リーフレットを、周辺の料金所・休憩施設に掲示します。
- ・横断幕を高速道路上の跨道橋に掲示します。

(2) お出かけ前に入手できる道路交通情報

- ・NEXCO東日本お客さまセンター(24時間オペレーターが対応)

ナビダイヤル:0570-024-024

またはTEL:03-5338-7524

- ・NEXCO東日本 道路交通情報サイト「ドラとら」

【P C】 <https://www.drivetraffic.jp/>

【携帯】 <http://m.drivetraffic.jp/>

- ・NEXCO東日本ホームページ「工事規制情報」

「高速道路ご利用の方」のタグから「工事規制情報」を選択し、「南関東」をご覧ください。

https://www.e-nexco.co.jp/road_info/const_notice/minamikanto_const_limit/

- ・日本道路交通情報センター(JARTIC) 道路交通情報

全国共通ダイヤル 050-3369-6666(携帯短縮ダイヤル#8011)

※全国どこからでも最寄りの情報センターに接続します。

全国・関東甲信越情報 050-3369-6600

埼玉情報 050-3369-6611

茨城情報 050-3369-6608

千葉情報 050-3369-6612

【P C】 <http://www.jartic.or.jp/>

・ハイウェイテレホン(5分毎に更新される最新情報を24時間提供)

岩槻局 048-758-1620

水戸局 029-254-1620

柏局 04-7171-1620

(携帯電話・PHS短縮ダイヤル#8162)

(3) 高速道路をご利用中に入手できる道路交通情報

・道路情報板

・ハイウェイラジオ(AM1620kHz)

ハイウェイラジオを放送している区間は、高速道路上の標識によりご案内しております。

・ハイウェイ情報ターミナル

SA・PAに設置しているモニター画面などにより、道路情報を分かりやすくお知らせします。

・VICS

VICS対応のカーナビゲーションなどの搭載機で、道路交通情報が入手できます。


※Twitterの公式アカウント「NEXCO東日本(関東)」([@e_nexco_kanto](https://twitter.com/e_nexco_kanto))でも情報を配信しています。

迂回路のご案内《A区間：白岡菖蒲IC～境古河ICが通行止め》

迂回路については、通行止め区間及び進行方向に応じて下記をご確認ください。




【白岡菖蒲IC⇄境古河IC】

圏央道 白岡菖蒲ICから境古河IC間を通行する場合

迂回路  のとおり、県道17号、県道26号、国道4号、県道153号、県道3号、県道78号をご利用ください。

・境古河IC～白岡菖蒲IC間を迂回した場合、所要時間は約65分(通常約30分)かかる見込みです。



- 凡例--
-  ……通行止め区間
 -  ……迂回路
 -  ……交差点

【境古河IC⇄久喜IC】

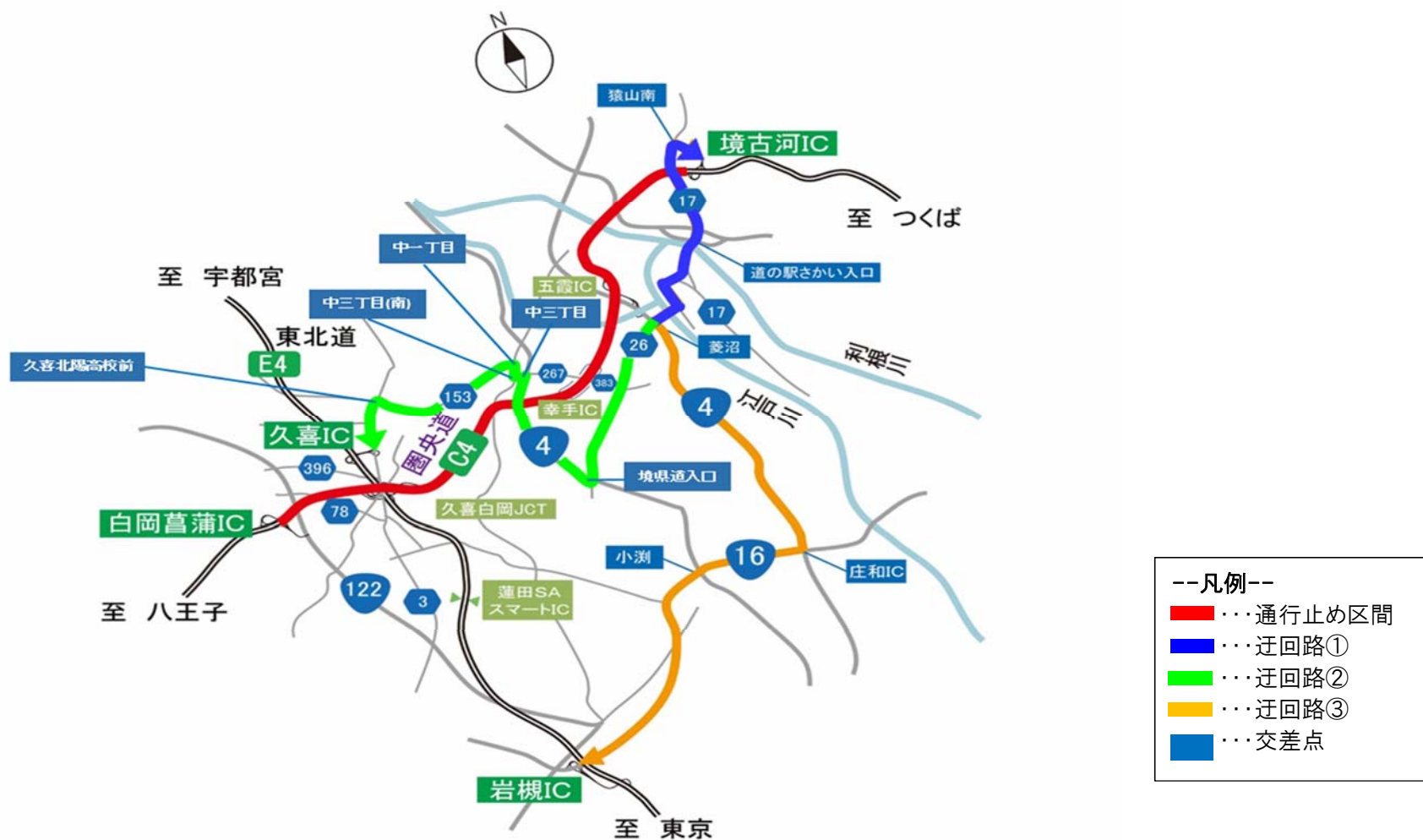
圏央道内回りから東北道下り線(つくば方面から宇都宮方面)、または東北道上り線から圏央道外回り(宇都宮方面からつくば方面)へ通行する場合
迂回路① ■、② ■ のとおり、県道17号、県道26号、国道4号、県道153号、県道3号をご利用ください。

・圏央道 境古河IC～東北道 久喜IC間を迂回した場合、所要時間は約55分(通常約25分)かかる見込みです。


【境古河IC⇄岩槻IC】

圏央道内回りから東北道上り線(つくば方面から東京方面)、または東北道下り線から圏央道外回り(東京方面からつくば方面)へ通行する場合
迂回路① ■、③ ■ のとおり、県道17号、県道26号、国道4号バイパス、国道16号をご利用ください。

・圏央道 境古河IC～東北道 岩槻IC間を迂回した場合、所要時間は約50分(通常約35分)かかる見込みです。




【白岡菖蒲IC⇄久喜IC】

圏央道外回りから東北道下り線(八王子方面から宇都宮方面)、または東北道上り線から圏央道内回り(宇都宮方面から八王子方面)へ通行する場合
迂回路①  のとおり、国道122号、県道396号、県道3号をご利用ください。

・圏央道 白岡菖蒲IC～東北道 久喜IC間を迂回した場合、所要時間は約10分(通常約8分)かかる見込みです。

【白岡菖蒲IC⇄岩槻IC】

圏央道外回りから東北道上り線(八王子方面から東京方面)、または東北道下り線から圏央道内回り(東京方面から八王子方面)へ通行する場合
迂回路②  のとおり、国道122号バイパス、国道16号をご利用ください。

・圏央道 白岡菖蒲IC～東北道 岩槻IC間を迂回した場合、所要時間は約23分(通常約18分)かかる見込みです。



迂回路のご案内《B区間：坂東IC～阿見東ICが通行止め》

迂回路については、通行止め区間及び進行方向に応じて下記をご確認ください。

【坂東IC⇔阿見東IC】

圏央道 坂東ICから阿見東IC間を通行する場合

迂回路 のとおり、県道20号、国道354号、県道58号、国道354号、国道294号、国道354号、国道408号、県道34号をご利用ください。

・坂東IC～阿見東IC間を迂回した場合、所要時間は約80分(通常約32分)かかる見込みです。



【阿見東IC⇄桜土浦IC】

圏央道内回りから常磐道下り線(東関東道方面から水戸方面)、または常磐道上り線から圏央道外回り(水戸方面から東関東道方面)へ通行する場合
迂回路① ■ のとおり、県道34号、国道125号をご利用ください。

・圏央道 阿見東IC～常磐道 桜土浦IC間を迂回した場合、所要時間は約25分(通常約15分)かかる見込みです。

【阿見東IC⇄谷田部IC】

圏央道内回りから常磐道上り線(東関東道方面から東京方面)、または東北道下り線から圏央道外回り(東京方面から東関東道方面)へ通行する場合
迂回路② ■ のとおり、県道34号、国道408号、国道354号、県道19号をご利用ください。

・圏央道 阿見東IC～常磐道 谷田部IC間を迂回した場合、所要時間は約40分(通常約15分)かかる見込みです。



【坂東IC⇄桜土浦IC】

圏央道外回りから常磐道下り線(八王子方面から水戸方面)、または常磐道上り線から圏央道内回り(水戸方面から八王子方面)へ通行する場合
迂回路① ■、② ■ のとおり、県道20号、国道354号、県道58号、国道354号、国道294号、国道354号をご利用ください。

・圏央道 坂東IC～常磐道 桜土浦IC間を迂回した場合、所要時間は約55分(通常約24分)かかる見込みです。

【坂東IC⇄谷和原IC】

圏央道外回りから常磐道上り線(八王子方面から東京方面)、または東北道下り線から圏央道内回り(東京方面から八王子方面)へ通行する場合
迂回路① ■、③ ■ のとおり、県道20号、国道354号、県道58号、国道354号、国道294号をご利用ください。

・圏央道 坂東IC～常磐道 谷和原IC間を迂回した場合、所要時間は約35分(通常約31分)かかる見込みです。



迂回路のご案内《C区間：阿見東IC～大栄JCTが通行止め》

迂回路については、通行止め区間及び進行方向に応じて下記をご確認ください。

【阿見東IC⇔大栄IC】

圏央道外回りから東関東道下り線(八王子方面から潮来方面)、または東関東道上り線から圏央道内回り(潮来方面から八王子方面)へ通行する場合
迂回路① のとおり、県道34号、国道125号、県道107号、県道110号、国道51号をご利用ください。

・圏央道 阿見東IC～東関東道 大栄IC間を迂回した場合、所要時間は約52分(通常約27分)かかる見込みです。

【阿見東IC⇔成田IC】

圏央道外回りから東関東道上り線(八王子方面から千葉方面)、または東関東道下り線から圏央道内回り(千葉方面から八王子方面)へ通行する場合
迂回路② のとおり、県道34号、国道408号、国道295号をご利用ください。

・圏央道 阿見東IC～東関東道 成田IC間を迂回した場合、所要時間は約62分(通常約25分)かかる見込みです。

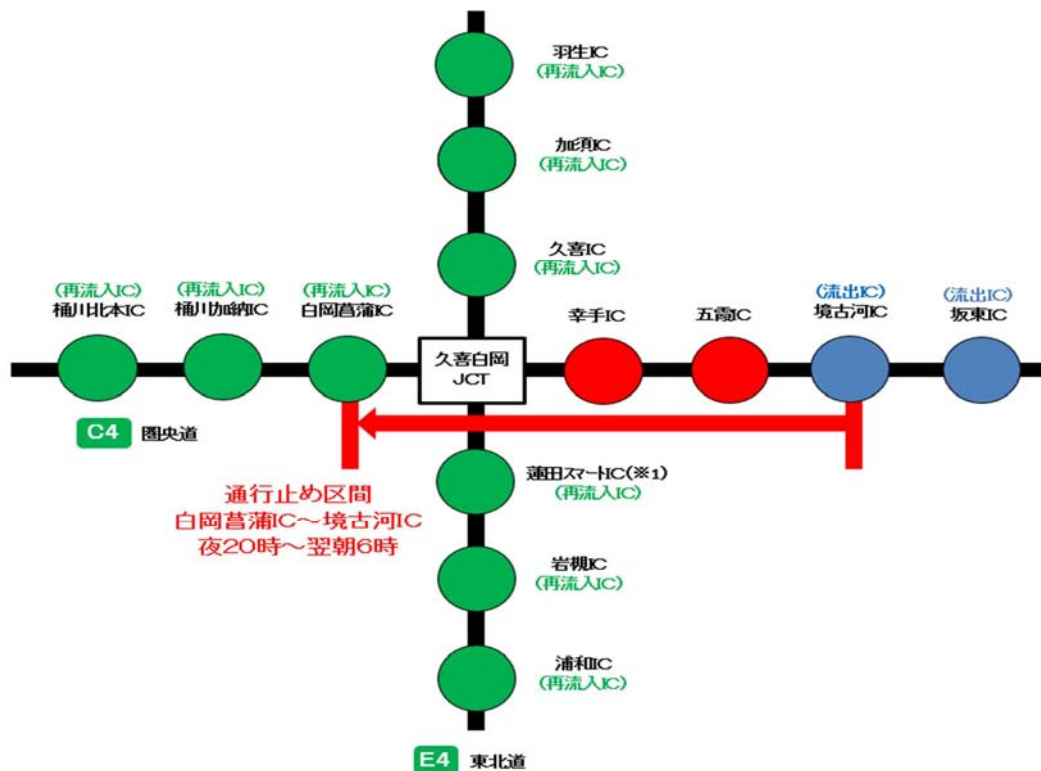


乗継調整のご案内

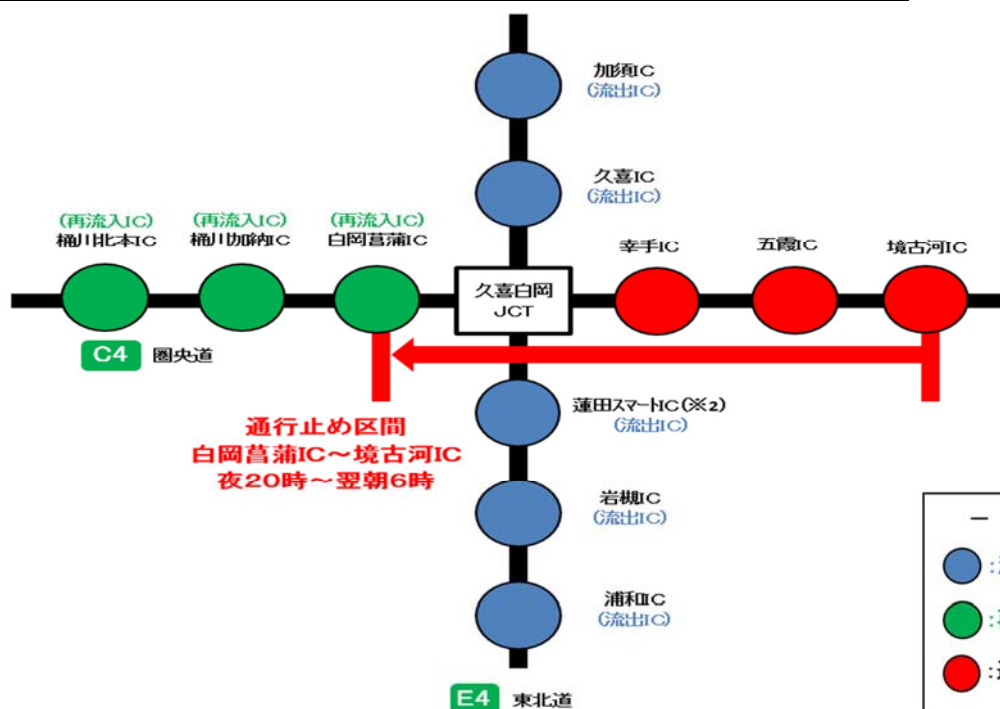
《A区間：白岡菖蒲IC～境古河IC》

通行止め箇所：【圏央道】(内回り) 境古河IC⇒白岡菖蒲IC

流出指定IC：【圏央道】坂東IC、境古河ICの場合



流出指定IC：【東北道】浦和IC、岩槻IC、蓮田スマートIC、久喜IC、加須ICの場合



－ 凡 例 －

● : 流出IC

● : 再流入IC

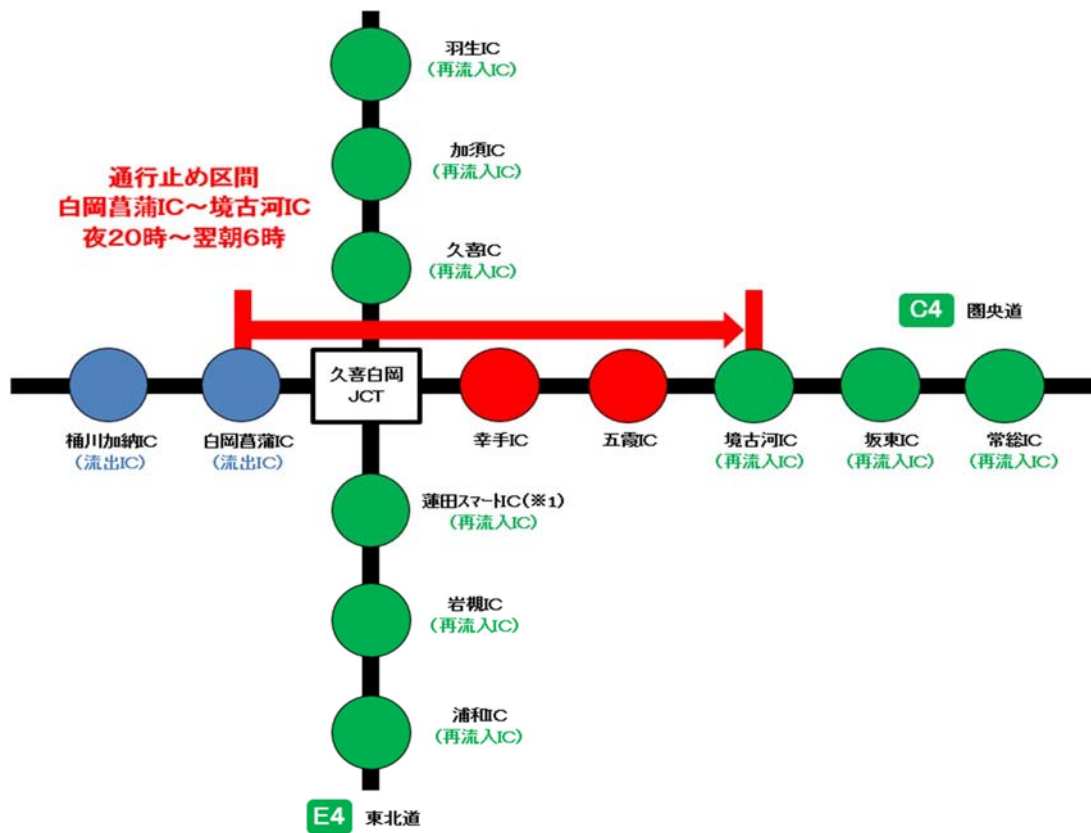
● : 通行止め区間のIC

※1 蓮田スマートIC(東京方面への入口)より再流入する場合、普通車以下のETC車限定となります。

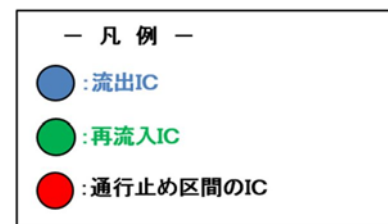
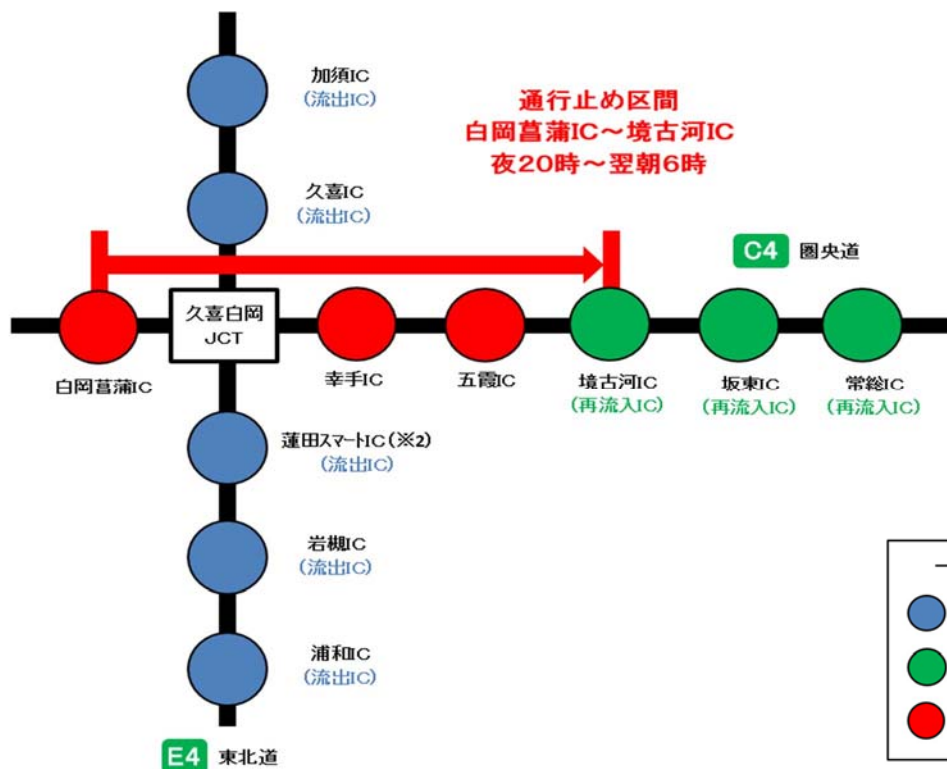
※2 蓮田スマートIC(東京方面からの出口)より流出する場合、普通車以下のETC車限定となります。

通行止め箇所：【圏央道】(外回り) 白岡菟蒲IC⇒境古河IC

流出指定IC：【圏央道】 桶川加納IC、白岡菟蒲ICの場合



流出指定IC：【東北道】 浦和IC、岩槻IC、蓮田スマートIC、久喜IC、加須ICの場合



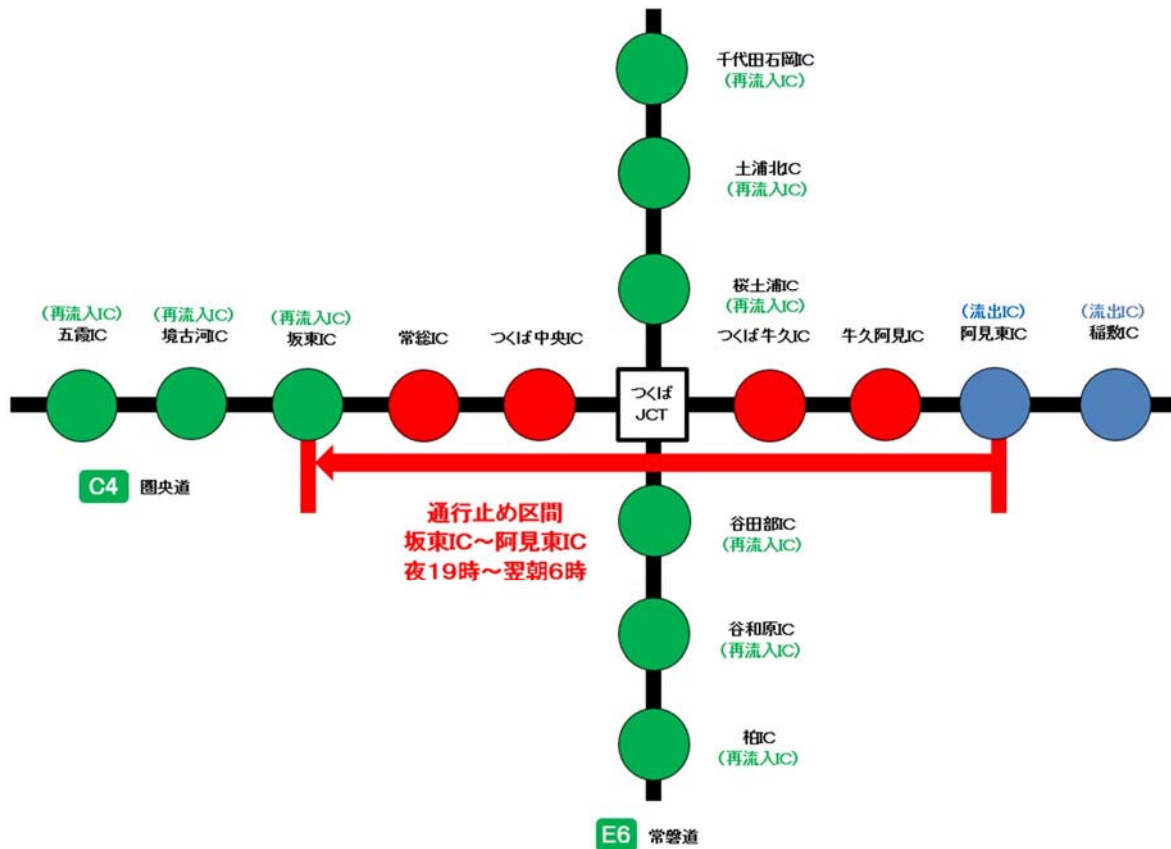
※1 蓮田スマートIC(東京方面への入口)より再流入する場合、普通車以下のETC車限定となります。

※2 蓮田スマートIC(東京方面からの出口)より流出する場合、普通車以下のETC車限定となります。

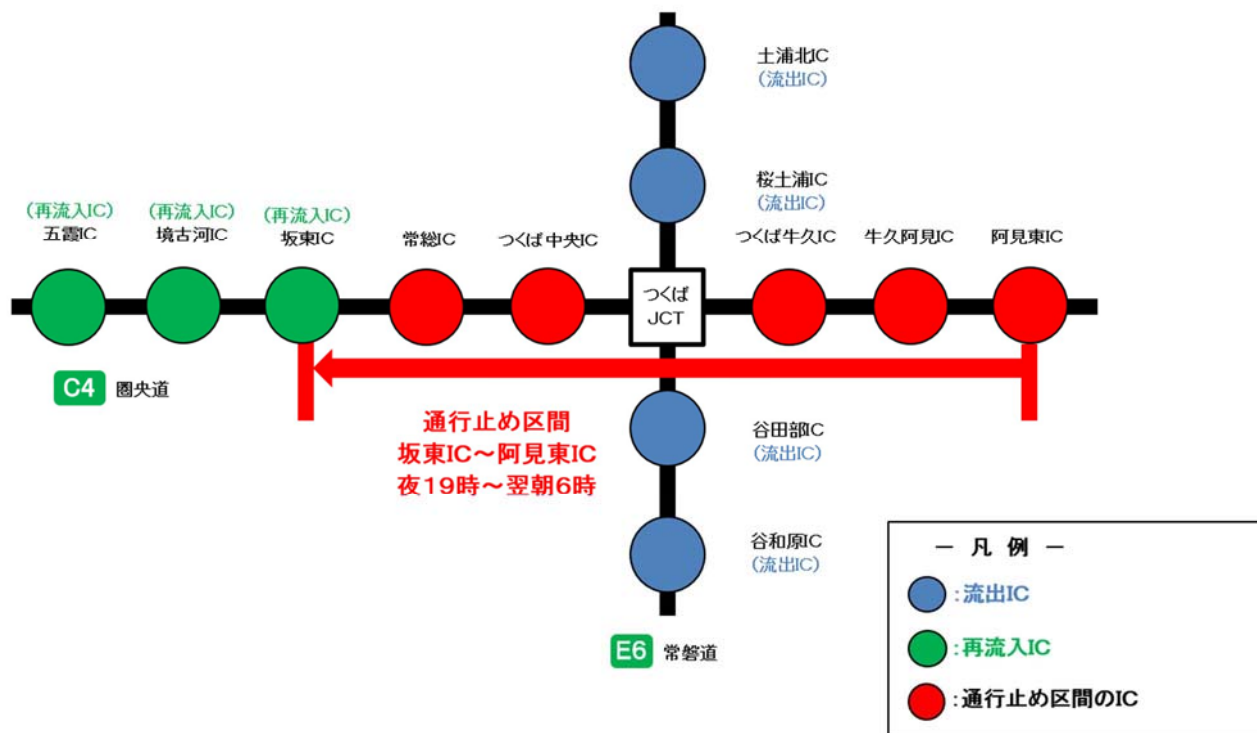
《B区間:坂東IC～阿見東IC》

通行止め箇所:【圏央道】(内回り) 阿見東IC⇒坂東IC

流出指定IC:【圏央道】阿見東IC、稲敷ICの場合



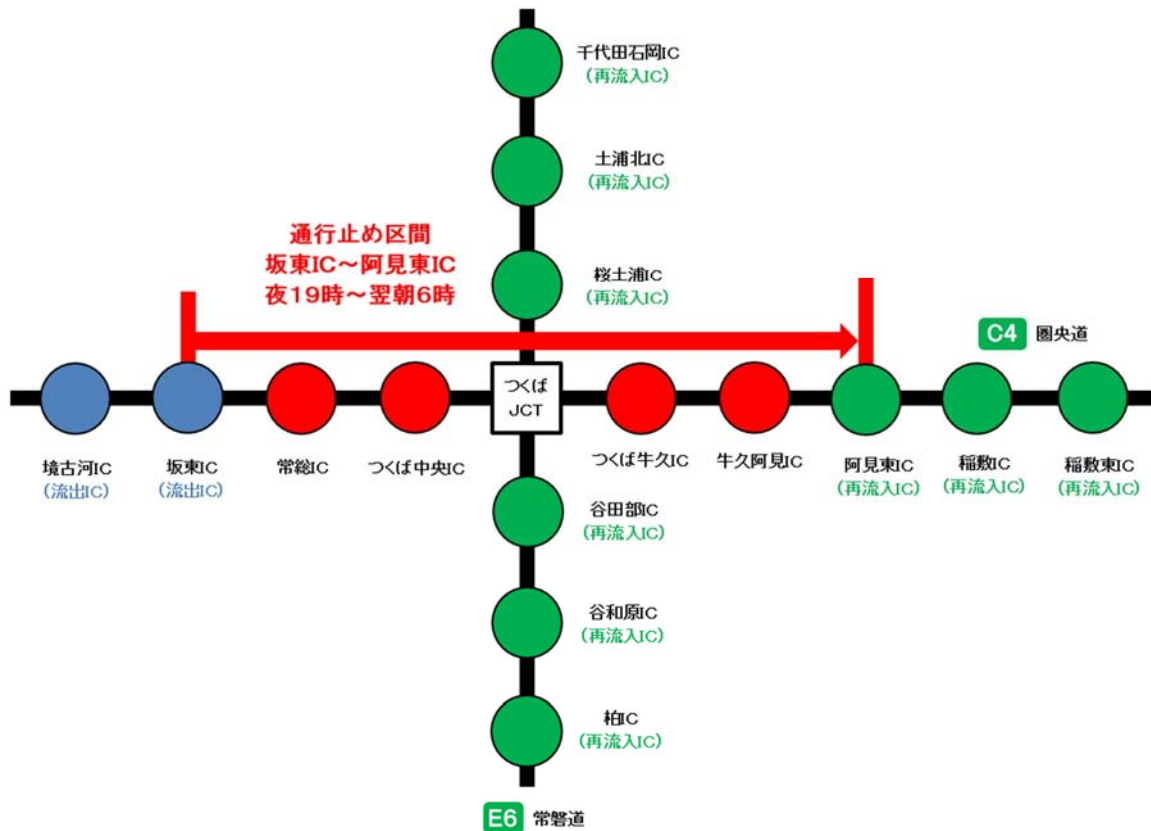
流出指定IC:【常磐道】桜土浦IC、土浦北IC、谷田部IC、谷和原ICの場合



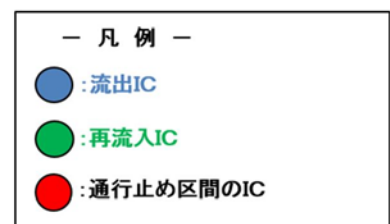
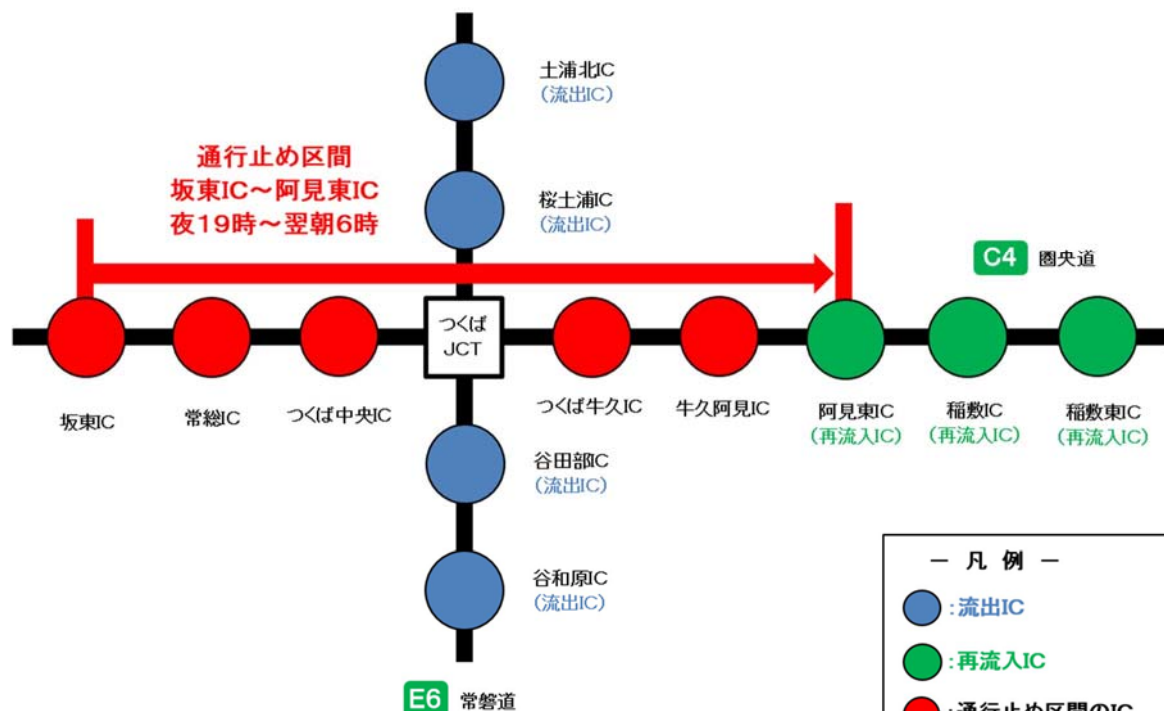
《B区間:坂東IC～阿見東IC》

通行止め箇所:【圏央道】(外回り) 坂東IC⇒阿見東IC

流出指定IC:【圏央道】 境古河IC、坂東ICの場合

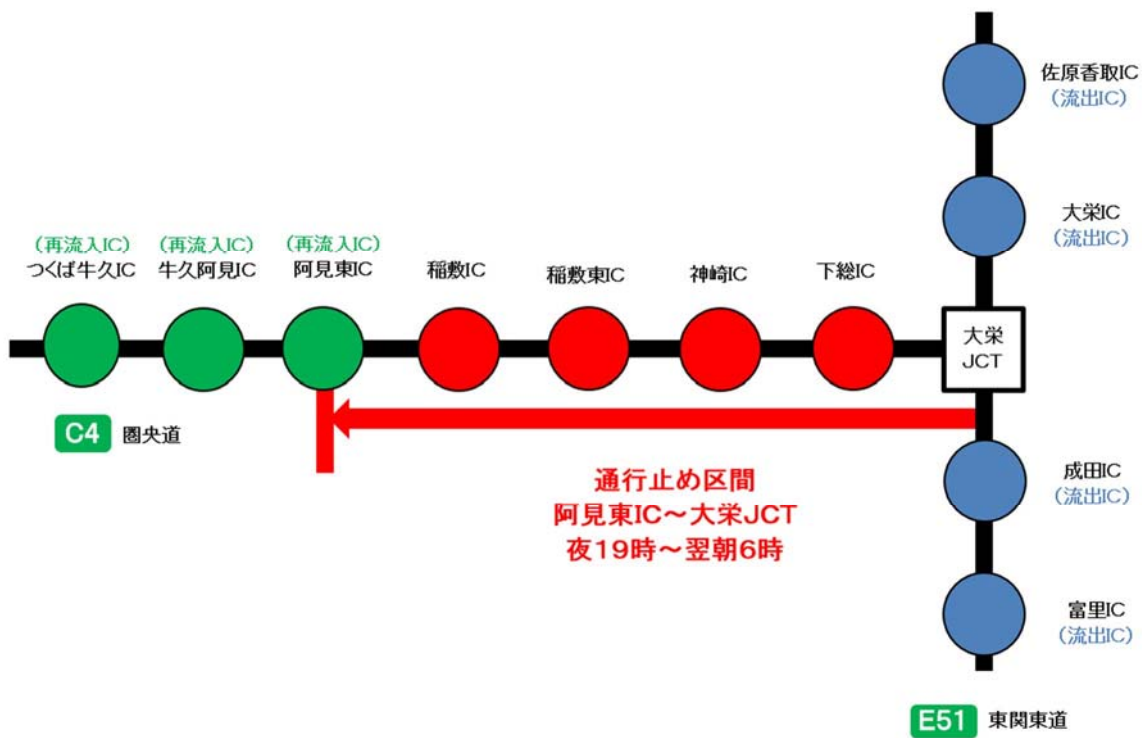


流出指定IC:【常磐道】 桜土浦IC、土浦北IC、谷田部IC、谷和原ICの場合



《C区間:阿見東IC～大栄JCT》

通行止め箇所:【圏央道】(内回り) 大栄JCT⇒阿見東IC



通行止め箇所:【圏央道】(外回り) 阿見東IC⇒大栄JCT

