





日	月	火	水	木	金	土
11月3日	11月4日	11月5日	11月6日	11月7日	11月8日	11月9日
		20時 6時 通行止め	20時 6時 通行止め	20時 6時 通行止め	20時 6時 通行止め	
11月10日	11月11日	11月12日	11月13日	11月14日	11月15日	11月16日
	20時 6時 通行止め	20時 6時 予備日	20時 6時 予備日	20時 6時 予備日	20時 6時 予備日	
11月17日	11月18日	11月19日	11月20日	11月21日	11月22日	11月23日
	20時 6時 通行止め	20時 6時 通行止め	20時 6時 通行止め	20時 6時 予備日	20時 6時 予備日	
11月24日	11月25日	11月26日	11月27日	11月28日	11月29日	11月30日
	20時 6時 通行止め	20時 6時 通行止め	20時 6時 予備日	20時 6時 予備日	20時 6時 予備日	
12月1日	12月2日	12月3日	12月4日	12月5日	12月6日	12月7日
	20時 6時 通行止め	20時 6時 通行止め	20時 6時 通行止め	20時 6時 通行止め	20時 6時 通行止め	
12月8日	12月9日	12月10日	12月11日	12月12日	12月13日	12月14日
	20時 6時 予備日	20時 6時 予備日	20時 6時 予備日	20時 6時 予備日	20時 6時 予備日	
凡例	 :A区間① 久喜白岡JCT～境古河IC  :B区間 常総IC～阿見東IC  :A区間② 境古河IC～常総IC  :C区間 阿見東IC～大栄JCT					

※C区間の通行止め実施時、江戸崎パーキングエリア(以下「PA」)のご利用は18時までとなります。

※荒天時は、予備日に順延します。

※工事実施判断は、当日の16時にTwitterなどでお知らせします。



2. 迂回路

迂回にあたっては、A～Cの通行止め区間により下記別紙をご参照ください。

A区間…【別紙-1(A)】、B区間…【別紙-1(B)】、C区間…【別紙-1(C)】

迂回により所要時間が長くなりますので、お時間にゆとりをもってお出かけください。

3. 通行止めに伴う乗継調整について

通行止めにより高速道路を一旦流出し、通行止め区間を迂回して、再流入して順方向に乗り継がれるお客さまには、ご利用区間に応じて通行料金を調整する「乗継調整」を実施します。(【別紙-2】参照)

○乗継指定IC

《A区間①:久喜白岡JCT⇄境古河IC》※11月5日(火)～11日(月)

通行止め箇所	流出指定IC	再流入指定IC
【圏央道】(内回り) 境古河IC⇄ 久喜白岡JCT	【圏央道】 坂東IC、境古河IC	【圏央道】 白岡菖蒲IC、桶川加納IC、桶川北本IC 【東北道】 (上り線)浦和IC、岩槻IC、蓮田スマートIC (普通車以下のETC限定) (下り線)久喜IC、加須IC、羽生IC
【圏央道】(外回り) 久喜白岡JCT⇄ 境古河IC	【圏央道】 桶川加納IC、白岡菖蒲IC 【東北道】 (上り線)久喜IC、加須IC (下り線)浦和IC、岩槻IC、蓮田スマートIC (普通車以下のETC限定)	【圏央道】 境古河IC、坂東IC、常総IC

※東北道…東北自動車道

《B区間：常総IC⇔阿見東IC》※11月18日(月)～20日(水)

通行止め箇所	流出指定IC	再流入指定IC
【圏央道】(内回り) 阿見東IC⇒常総IC	【圏央道】 阿見東IC、稲敷IC	【圏央道】 常総IC、坂東IC、境古河IC 【常磐道】 (上り線)谷田部IC、谷和原IC、柏IC (下り線)桜土浦IC、土浦北IC、千代田石岡IC
	【常磐道】 (上り線)桜土浦IC、土浦北IC (下り線)谷田部IC、谷和原IC	【圏央道】 常総IC、坂東IC、境古河IC
【圏央道】(外回り) 常総IC⇒阿見東IC	【圏央道】 常総IC、坂東IC	【圏央道】 阿見東IC、稲敷IC、稲敷東IC 【常磐道】 (上り線)谷田部IC、谷和原IC、柏IC (下り線)桜土浦IC、土浦北IC、千代田石岡IC
	【常磐道】 (上り線)桜土浦IC、土浦北IC (下り線)谷田部IC、谷和原IC	【圏央道】 阿見東IC、稲敷IC、稲敷東IC

※常磐道…常磐自動車道

《C区間：阿見東IC⇔大栄JCT》※11月25日(月)・26日(火)

通行止め箇所	流出指定IC	再流入指定IC
【圏央道】(内回り) 大栄JCT⇒ 阿見東IC	【東関東道】 (上り線)佐原香取IC、大栄IC (下り線)成田IC、富里IC	【圏央道】 つくば牛久IC、牛久阿見IC、阿見東IC
【圏央道】(外回り) 阿見東IC⇒ 大栄JCT	【圏央道】 牛久阿見IC、阿見東IC	【東関東道】 (上り線)成田IC、富里IC、酒々井IC (下り線)佐原香取IC、大栄IC

※東関東道…東関東自動車道

《A区間①+②：久喜白岡JCT⇔常総IC》※12月2日(月)～6日(金)

通行止め箇所	流出指定IC	再流入指定IC
【圏央道】(内回り) 常総IC⇒ 久喜白岡JCT	【圏央道】 常総IC、つくば中央IC	【圏央道】 白岡菖蒲IC、桶川加納IC、桶川北本IC 【東北道】 (上り線)浦和IC、岩槻IC、蓮田スマートIC (普通車以下のETC限定) (下り線)久喜IC、加須IC、羽生IC
【圏央道】(外回り) 久喜白岡JCT⇒ 常総IC	【圏央道】 桶川加納IC、白岡菖蒲IC 【東北道】 (上り線)久喜IC、加須IC (下り線)浦和IC、岩槻IC、蓮田スマートIC (普通車以下のETC限定)	【圏央道】 常総IC、つくば中央IC、つくば牛久IC 【常磐道】 (上り線)谷田部IC (下り線)桜土浦IC

◆乗継調整のご利用方法

《ETCのお客さま》

○ETCをご利用のお客さまは、流出指定ICを無線走行していただき、再流入指定ICも無線走行をお願いします。(ETC車には「乗継証明書」は発行されません)

○乗り継ぎされた走行を一つの走行とみなして、ETC時間帯割引を適用します。

なお、通行料金は請求時の調整となるため、料金所での料金表示器と異なる場合があります。


《現金等のお客さま》

○現金等でお支払いのお客さまは、流出指定ICで「乗継証明書」をお受け取りのうえ、再流入指定ICで「通行券」をお取りいただき、最初に料金を支払う料金所で「乗継証明書」と「通行券」をお渡してください。

4. 工事概要

圏央道 久喜白岡JCT～大栄JCT間において、損傷した路面の舗装補修や道路構造物の補修・点検を実施します。


お客さまへの影響を極力少なくするため、交通量が少ない平日の夜間に通行止めを行い、工事等を集中的かつ効率的に実施します。安全・快適に高速道路をご利用いただくために必要な工事ですので、ご理解とご協力をお願いします。



舗装補修工事 作業状況



伸縮装置補修工事 作業状況



道路構造物点検 作業状況

5. 交通情報の入手方法について

(1)配布・掲示物によるご案内

- ・予告看板やポスター・リーフレットを、周辺の料金所・休憩施設に掲示します。
- ・横断幕を高速道路上の跨道橋に掲示します。

(2)お出かけ前に入手できる道路交通情報

- ・NEXCO東日本お客さまセンター(24時間オペレーターが対応)
ナビダイヤル:0570-024-024
またはTEL:03-5338-7524

- ・NEXCO東日本 道路交通情報サイト「ドラとら」

【P C】 <https://www.drivetraffic.jp/>

【携帯】 <http://m.drivetraffic.jp/>

・NEXCO東日本ホームページ「工事規制情報」

「高速道路ご利用の方」のタグから「工事規制情報」を選択しご覧ください。

<https://www.drivetraffic.jp/construction-regulation>

・日本道路交通情報センター(JARTIC) 道路交通情報

全国共通ダイヤル 050-3369-6666(携帯短縮ダイヤル#8011)

※全国どこからでも最寄りの情報センターに接続します。

全国・関東甲信越情報 050-3369-6600

埼玉情報 050-3369-6611

茨城情報 050-3369-6608

千葉情報 050-3369-6612

【P C】 <http://www.jartic.or.jp/>

・ハイウェイテレホン(5分毎に更新される最新情報を24時間提供)

岩槻局 048-758-1620

水戸局 029-254-1620

柏局 04-7171-1620

(携帯電話・PHS短縮ダイヤル#8162)

(3) 高速道路をご利用中に入手できる道路交通情報

・道路情報板

・ハイウェイラジオ(AM1620kHz)

ハイウェイラジオを放送している区間は、高速道路上の標識によりご案内しております。

・ハイウェイ情報ターミナル

SA・PAに設置しているモニター画面などにより、道路情報を分かりやすくお知らせします。

・VICS

VICS対応のカーナビゲーションなどの搭載機で、道路交通情報が入手できます。




※Twitterの公式アカウント「NEXCO東日本(関東)」(@e_nexco_kanto)でも情報を配信しています。

迂回路のご案内 《A区間① : 久喜白岡JCT～境古河ICが通行止め》 《A区間①+② : 久喜白岡JCT～常総ICが通行止め》



迂回路については、通行止め区間及び進行方向に応じて下記をご確認ください。

■A区間①: 久喜白岡JCT～境古河ICが通行止めの場合 ※11月5日(火)～11日(月)



【白岡菖蒲IC⇔境古河IC】 圏央道内外回り 白岡菖蒲ICから境古河IC間を通行する場合

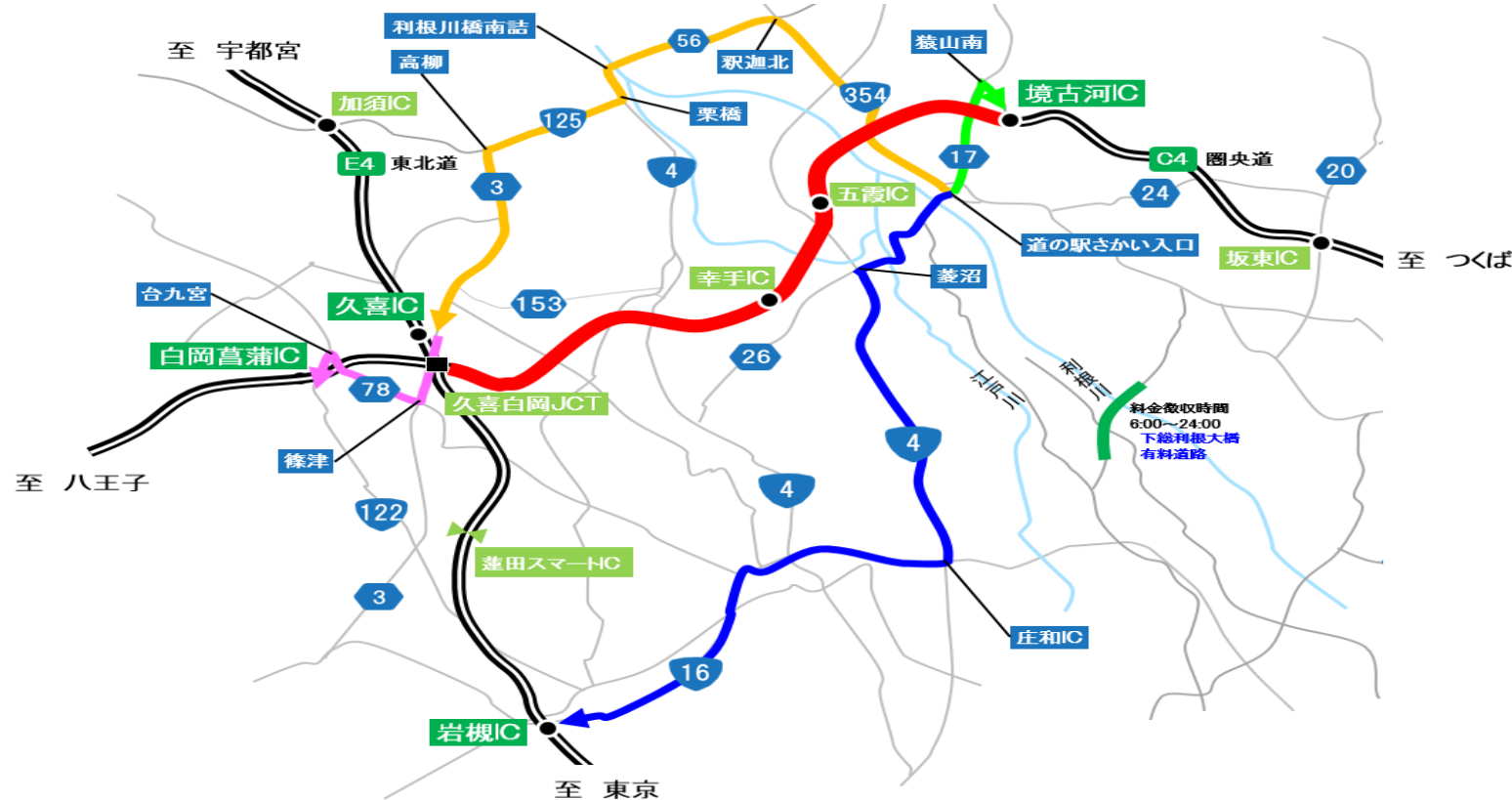
迂回路① 、② 、④  のとおり、県道78号、県道3号、国道125号、国道4号、県道56号、国道354号、県道17号をご利用ください。
白岡菖蒲IC～境古河IC間を迂回した場合、所要時間は約60分(通常約20分)かかる見込みです。

【久喜IC⇔境古河IC】 東北道上り線から圏央道外回り(宇都宮方面からつくば方面)、または圏央道内回りから東北道下り線(つくば方面から宇都宮方面)を通行する場合

迂回路② 、④  のとおり、県道3号、国道125号、国道4号、県道56号、国道354号、県道17号をご利用ください。
久喜IC～境古河IC間を迂回した場合、所要時間は約50分(通常約18分)かかる見込みです。

【岩槻IC⇔境古河IC】 東北道下り線から圏央道外回り(東京方面からつくば方面)、または圏央道内回りから東北道上り線(つくば方面から東京方面)を通行する場合

迂回路③ 、④  のとおり、国道16号、国道4号、県道26号、県道17号をご利用ください。
岩槻IC～境古河IC間を迂回した場合、所要時間は約50分(通常約26分)かかる見込みです。





--凡例--


-  ... 通行止め区間
-  ... 迂回路①
-  ... 迂回路②
-  ... 迂回路③
-  ... 迂回路④
-  ... 交差点

■A区間①+②:久喜白岡JCT～常総ICが通行止めの場合 ※12月2日(月)～6日(金)


【白岡菖蒲IC⇄常総IC】 圏央道内外回り 白岡菖蒲ICから常総IC間を通行する場合

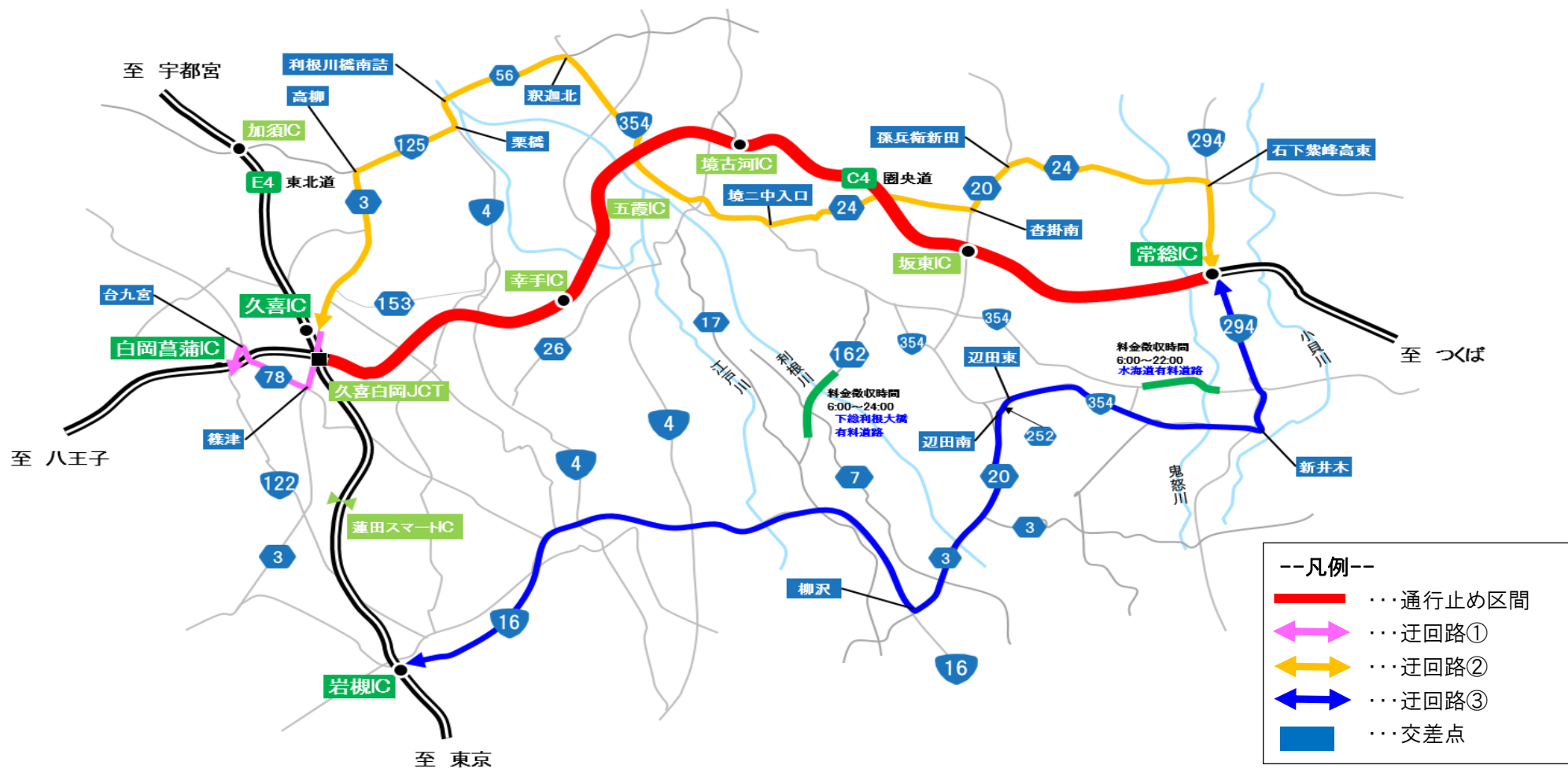
迂回路① 、②  のとおり、県道78号、県道3号、国道125号、国道4号、県道56号、国道354号、県道24号、県道20号、県道24号、国道294号をご利用ください。
白岡菖蒲IC～常総IC間を迂回した場合、所要時間は約90分(通常約35分)かかる見込みです。

【久喜IC⇄常総IC】 東北道上り線から圏央道外回り(宇都宮方面からつくば方面)、または圏央道内回りから東北道下り線(つくば方面から宇都宮方面)を通行する場合

迂回路②  のとおり、県道3号、国道125号、国道4号、県道56号、国道354号、県道24号、県道20号、県道24号、国道294号をご利用ください。
久喜IC～常総IC間を迂回した場合、所要時間は約80分(通常約34分)かかる見込みです。

【岩槻IC⇄常総IC】 東北道下り線から圏央道外回り(東京方面からつくば方面)、または圏央道内回りから東北道上り線(つくば方面から東京方面)を通行する場合


迂回路③  のとおり、国道16号、県道3号、県道20号、県道252号、国道354号、国道294号をご利用ください。
岩槻IC～常総IC間を迂回した場合、所要時間は約75分(通常約42分)かかる見込みです。



迂回路のご案内 《B区間：常総IC～阿見東ICが通行止め》



迂回路については、通行止め区間及び進行方向に応じて下記をご確認ください。



【常総IC⇄阿見東IC】 圏央道内外回り 常総ICから阿見東IC間を通行する場合

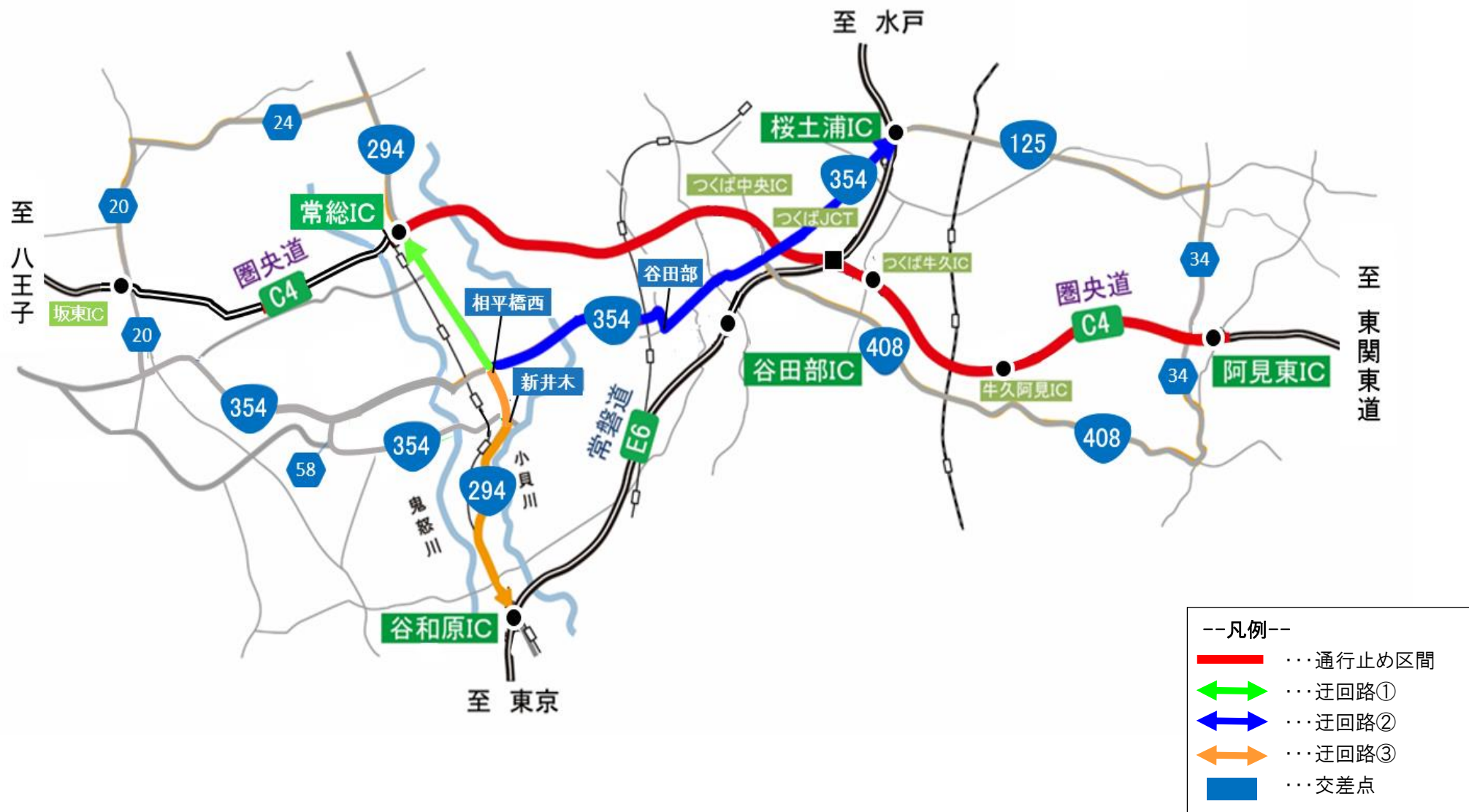
迂回路  のとおり、国道294号、国道354号、国道408号、県道34号をご利用ください。


常総IC～阿見東IC間を迂回した場合、所要時間は約60分(通常約25分)かかる見込みです。




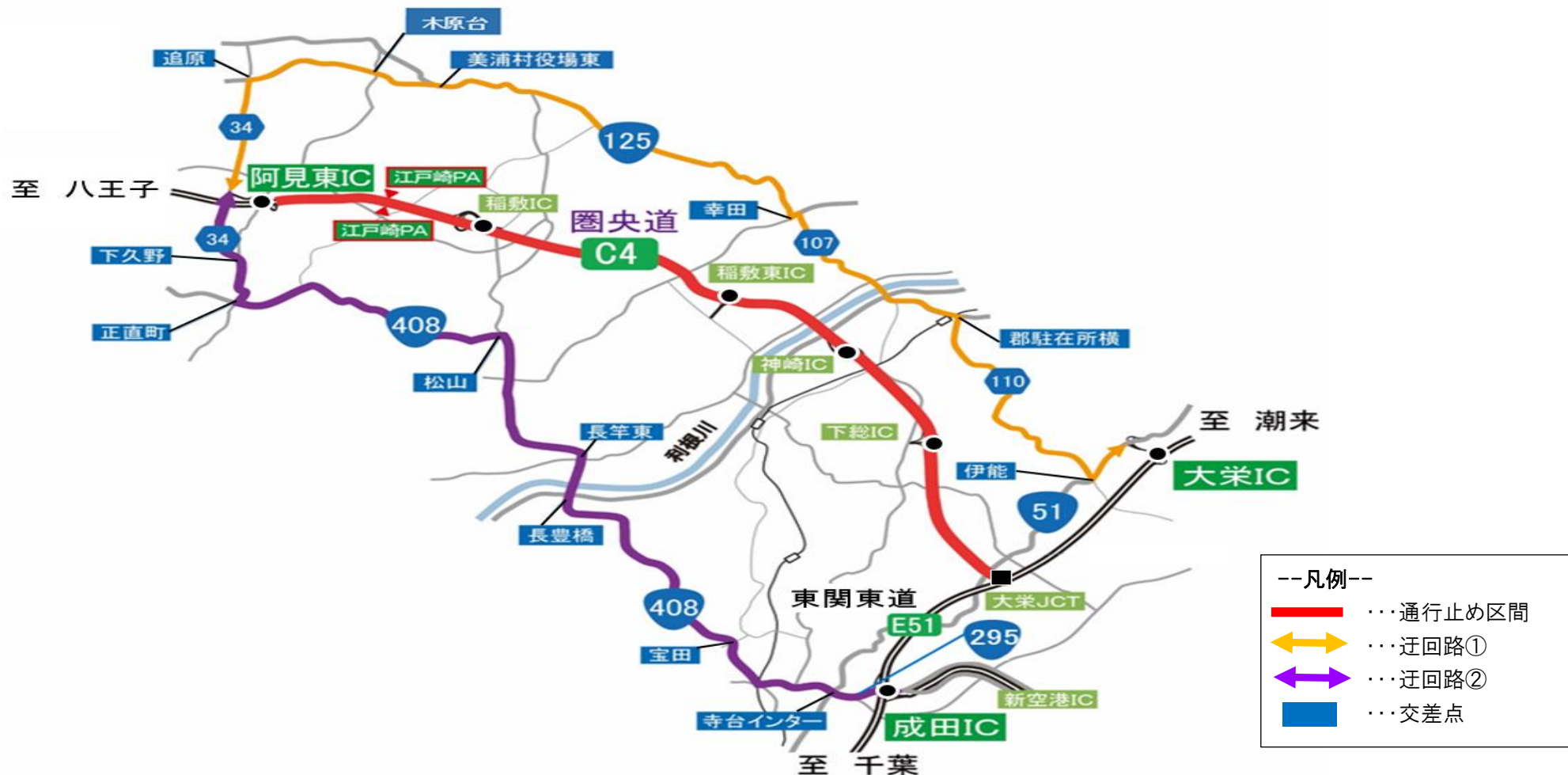
【常総IC⇄桜土浦IC】 圏央道外回りから常磐道下り線(八王子方面から水戸方面)、または常磐道上り線から圏央道内回り(水戸方面から八王子方面)を通行する場合
 迂回路① 、②  のとおり、国道294号、国道354号をご利用ください。
 常総IC～桜土浦IC間を迂回した場合、所要時間は約40分(通常約20分)かかる見込みです。

【常総IC⇄谷和原IC】 圏央道外回りから常磐道上り線(八王子方面から東京方面)、または常磐道下り線から圏央道内回り(東京方面から八王子方面)を通行する場合
 迂回路① 、③  のとおり、国道294号をご利用ください。
 常総IC～谷和原IC間を迂回した場合、所要時間は約25分(通常も約25分)かかる見込みです。



【阿見東IC⇄大栄IC】圏央道外回りから東関東道下り線(八王子方面から潮来方面)、または東関東道上り線から圏央道内回り(潮来方面から八王子方面)を通行する場合
迂回路①  のとおり、県道34号、国道125号、県道107号、県道110号、国道51号をご利用ください。
阿見東IC～大栄IC間を迂回した場合、所要時間は約65分(通常約27分)かかる見込みです。

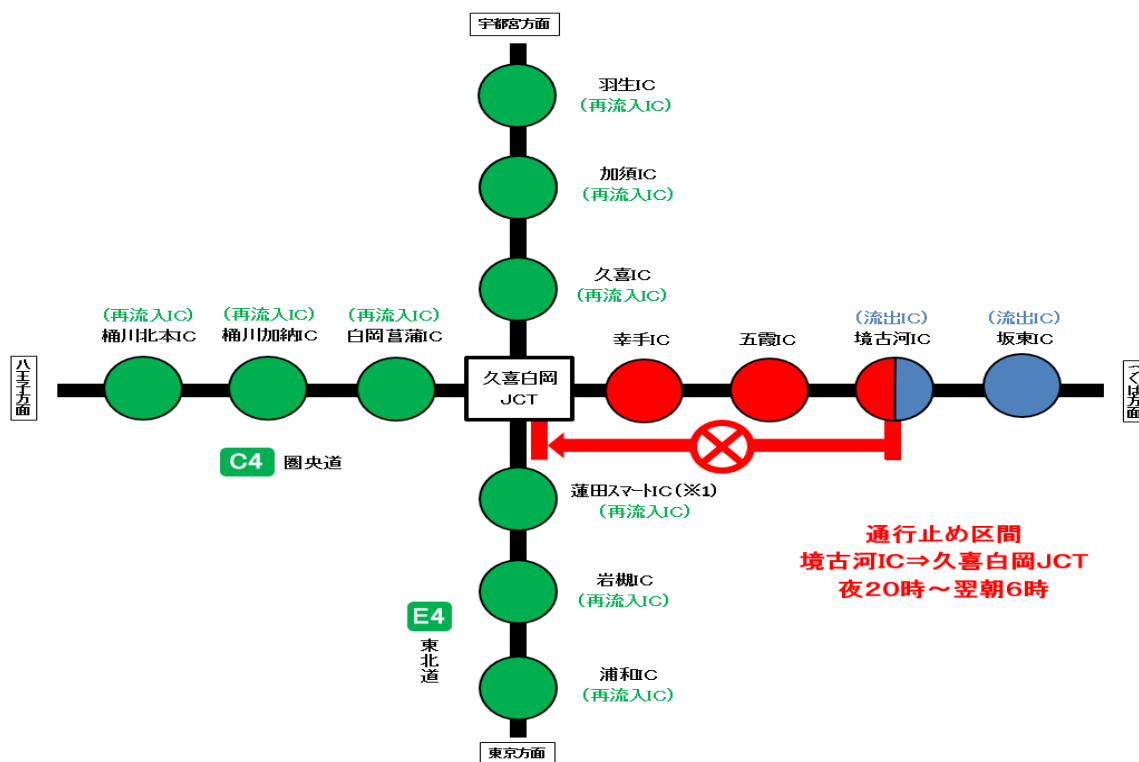
【阿見東IC⇔成田IC】圏央道外回りから東関東道上り線(八王子方面から千葉方面)、または東関東道下り線から圏央道内回り(千葉方面から八王子方面)を通行する場合
迂回路②  のとおり、県道34号、国道408号、国道295号をご利用ください。
阿見東IC～成田IC間を迂回した場合、所要時間は約52分(通常約27分)かかる見込みです。



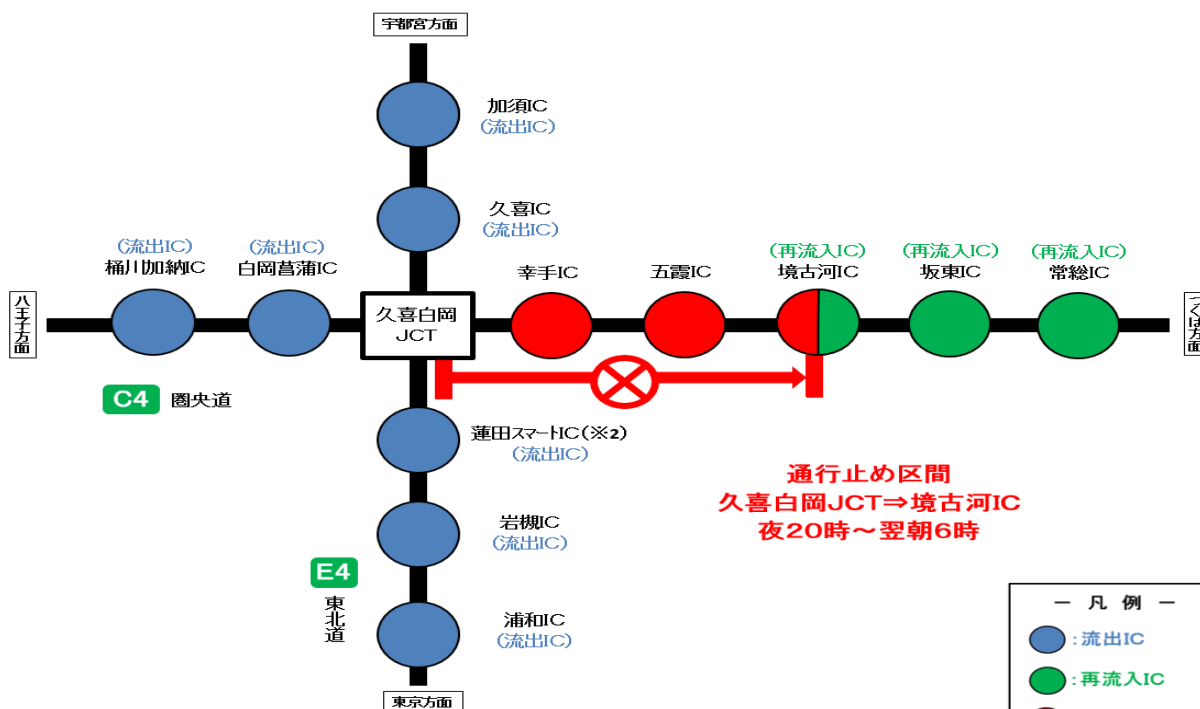
乗継調整のご案内

《A区間：久喜白岡JCT～境古河IC》※11月5日(火)～11日(月)

通行止め箇所：【圏央道】(内回り) 境古河IC⇒久喜白岡JCT



通行止め箇所：【圏央道】(外回り) 久喜白岡JCT⇒境古河IC



－ 凡 例 －

- : 流出IC
- : 再流入IC
- : 通行止め区間のIC

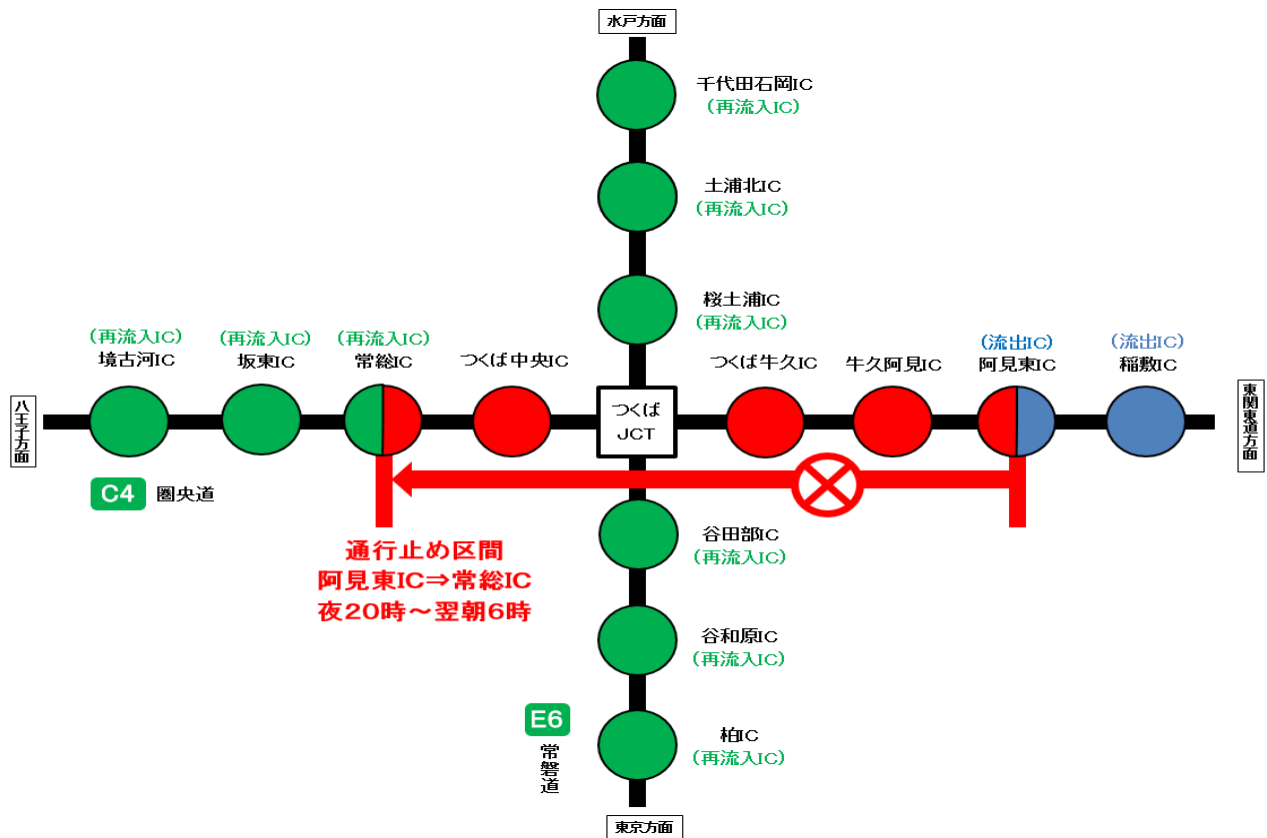
※1 蓮田スマートIC(東京方面への入口)より再流入する場合、普通車以下のETC車限定となります。

※2 蓮田スマートIC(東京方面からの出口)より流出する場合、普通車以下のETC車限定となります。

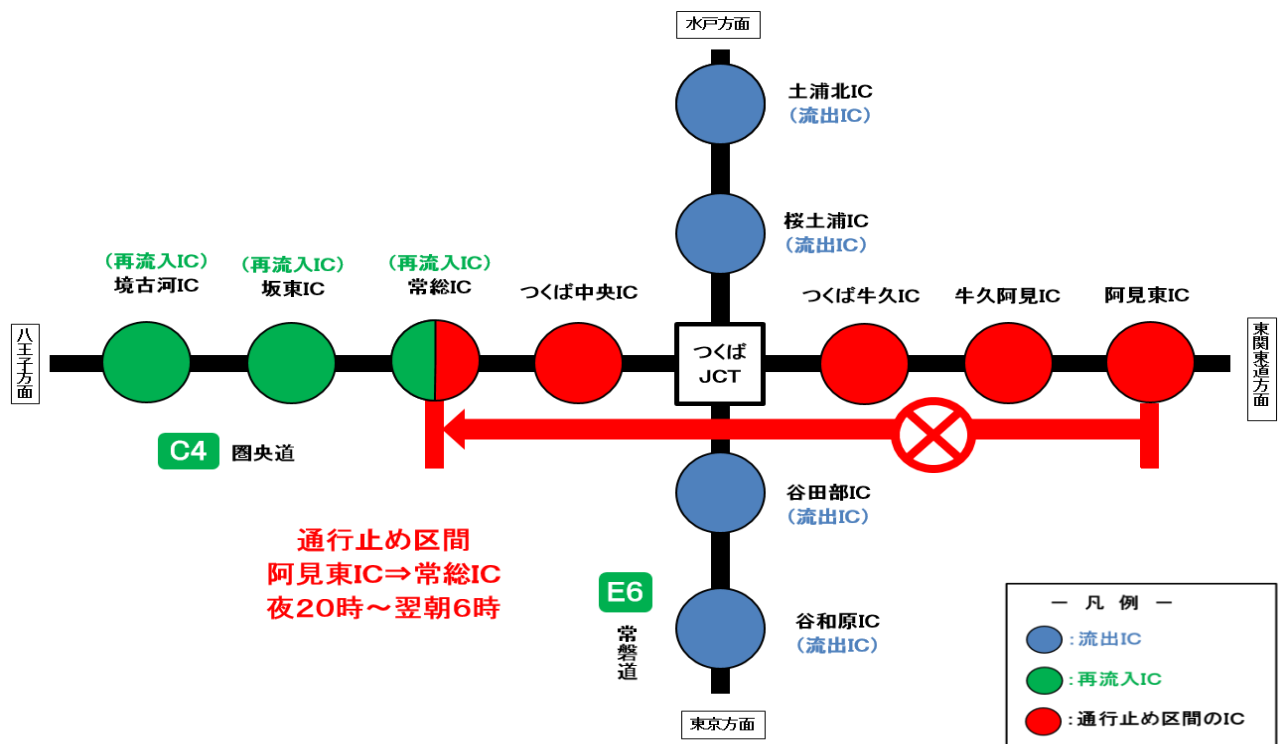
《B区間:常総IC～阿見東IC》 ※11月18日(月)～20日(水)

通行止め箇所:【圏央道】(内回り) 阿見東IC⇒常総IC

流出指定IC:【圏央道】 阿見東IC、稲敷ICの場合



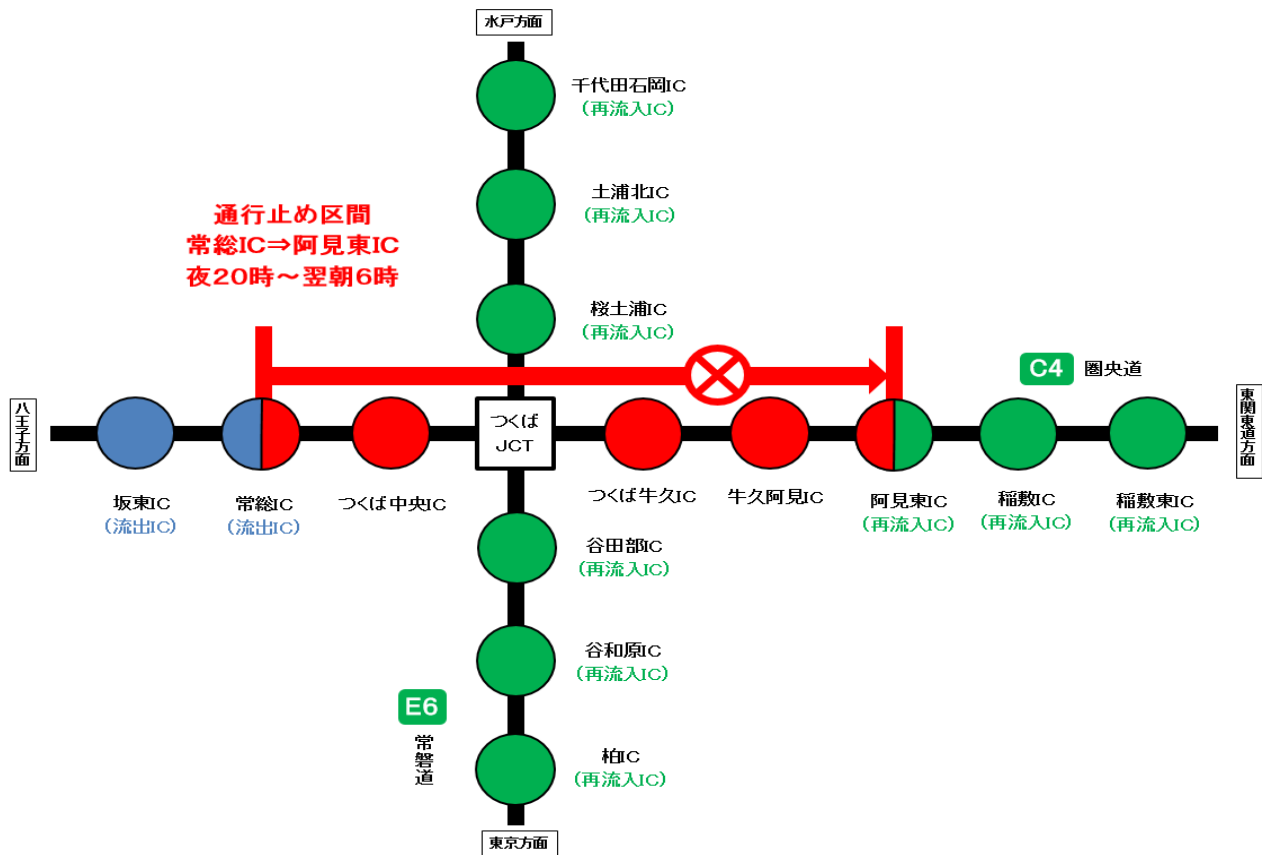
流出指定IC:【常磐道】 桜土浦IC、土浦北IC、谷田部IC、谷和原ICの場合



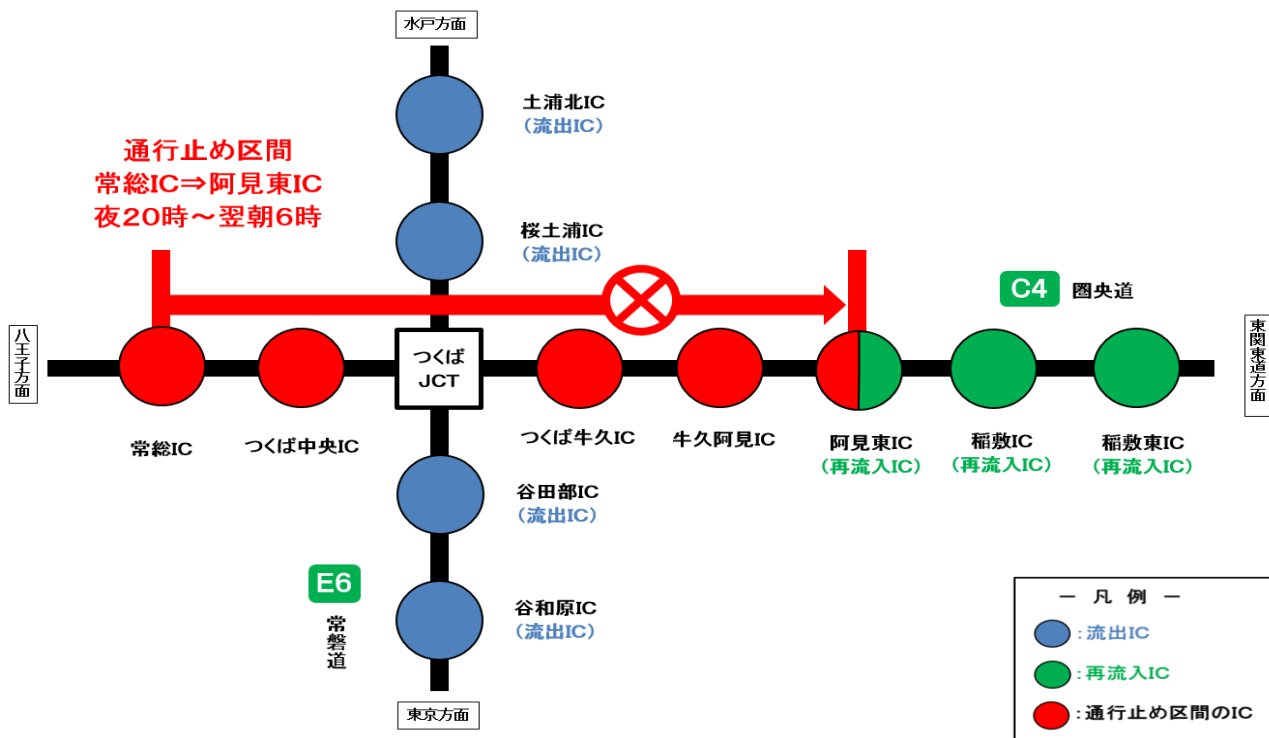
《B区間:常総IC～阿見東IC》 ※11月18日(月)～20日(水)

通行止め箇所:【圏央道】(外回り) 常総IC⇒阿見東IC

流出指定IC:【圏央道】常総IC、坂東ICの場合

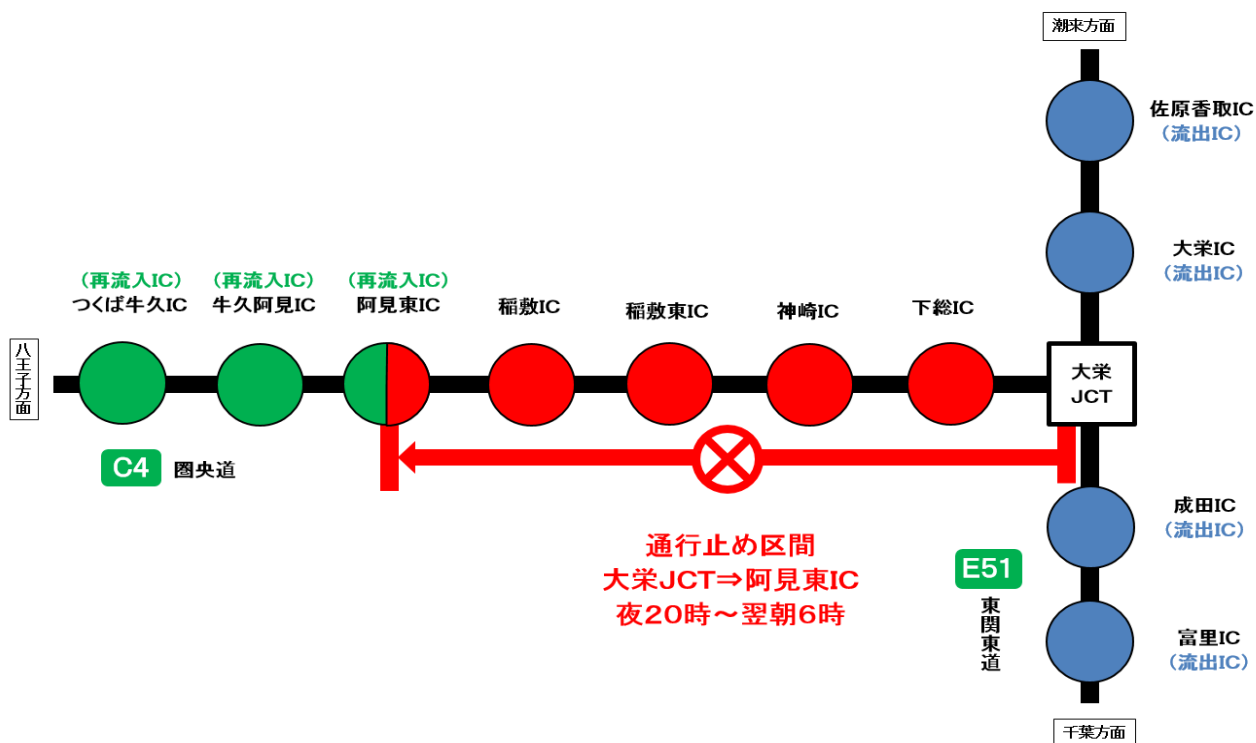


流出指定IC:【常磐道】桜土浦IC、土浦北IC、谷田部IC、谷和原ICの場合

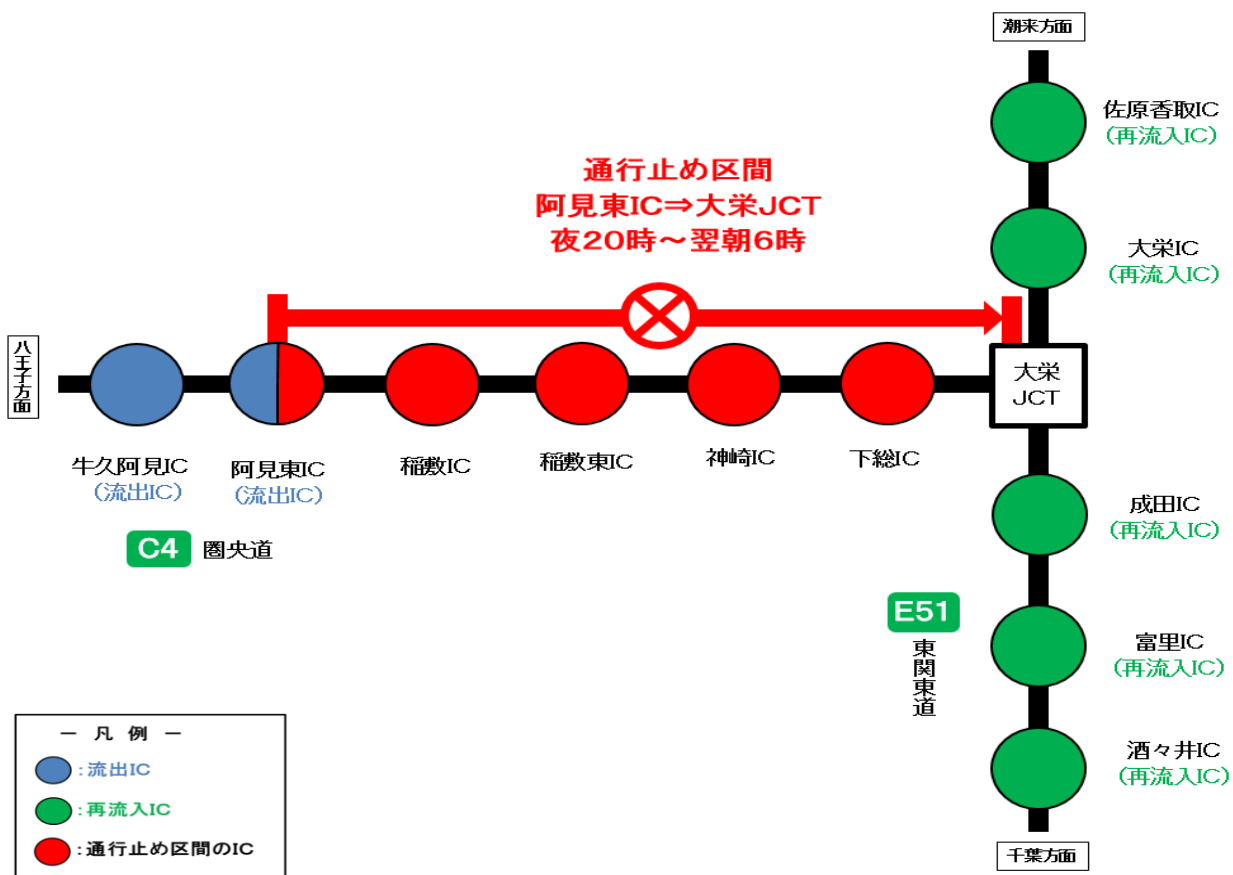


《C区間:阿見東IC～大栄JCT》 ※11月25日(月)・26日(火)

通行止め箇所:【圏央道】(内回り) 大栄JCT⇒阿見東IC

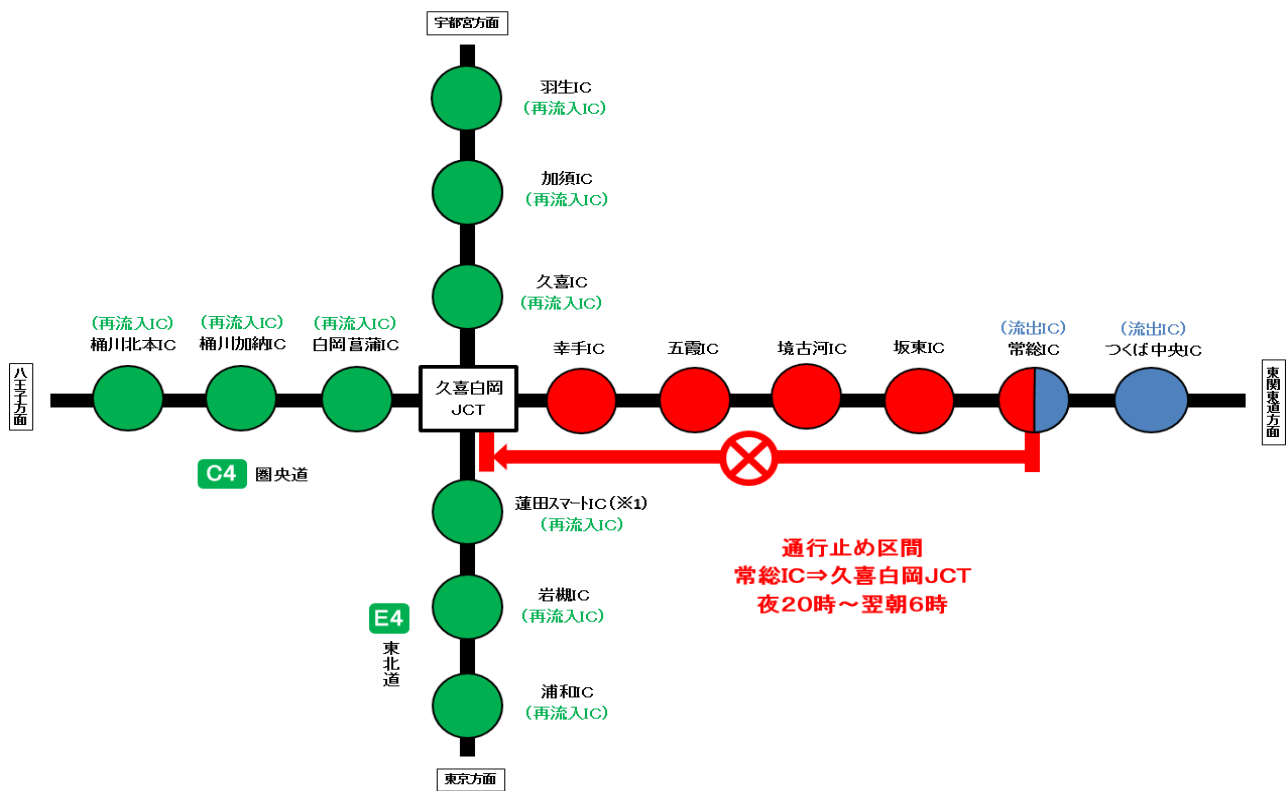


通行止め箇所:【圏央道】(外回り) 阿見東IC⇒大栄JCT

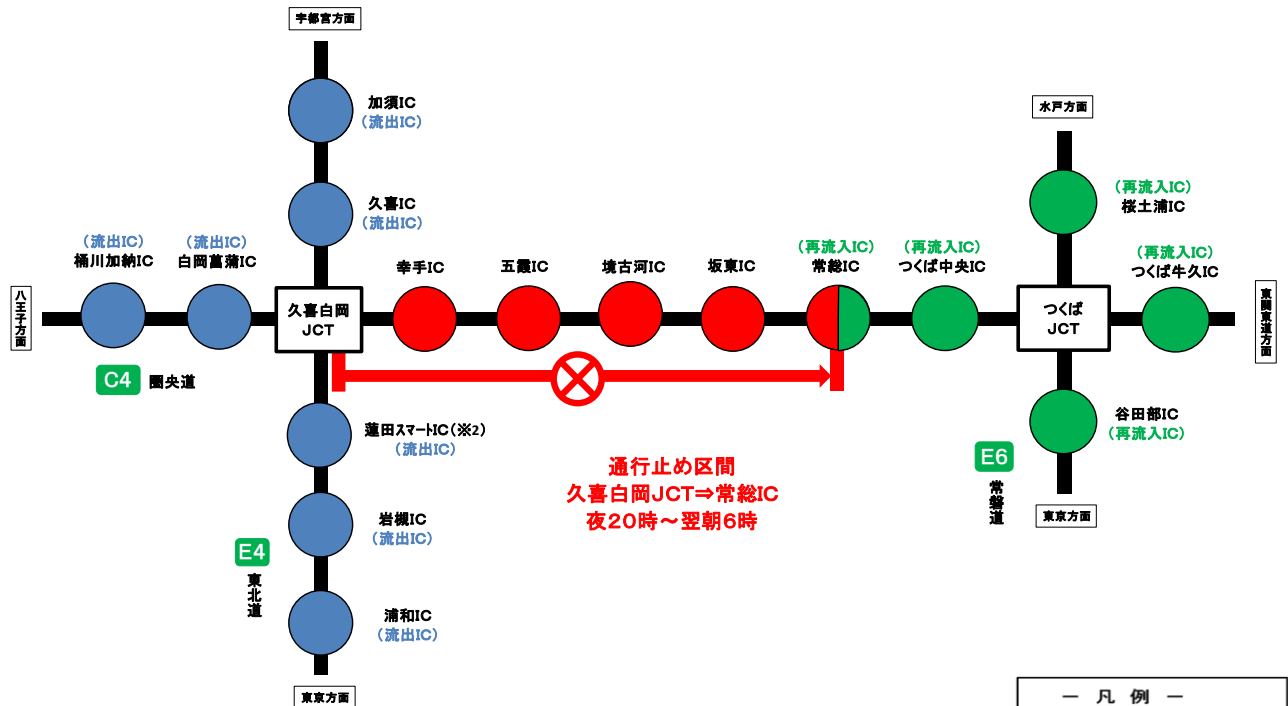


《A区間①+②:久喜白岡JCT～常総IC》 ※12月2日(月)～6日(金)

通行止め箇所:【圏央道】(内回り) 常総IC⇒久喜白岡JCT



通行止め箇所:【圏央道】(外回り) 久喜白岡JCT⇒常総IC



※1 蓮田スマートIC(東京方面への入口)より再流入する場合、普通車以下のETC車限定となります。

※2 蓮田スマートIC(東京方面からの出口)より流出する場合、普通車以下のETC車限定となります。

