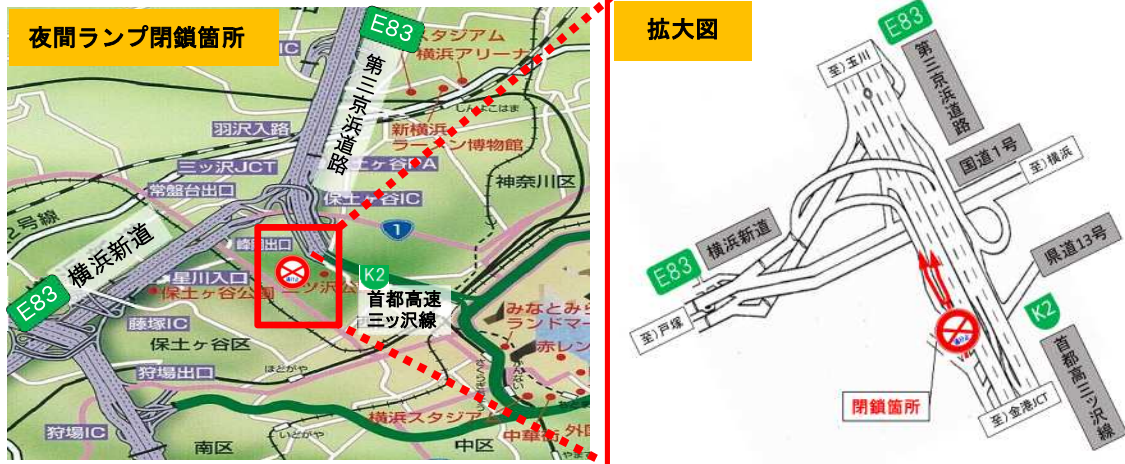


## 資料2

### 1. 閉鎖箇所及び日時

(1)閉鎖箇所:第三京浜道路及び横浜新道 保土ヶ谷IC 入口(神奈川県道13号横浜生田線(以下「県道13号」)からの)ランプ



### (2)日時

実施日:令和元年12月10日(火) 夜23時～翌朝3時

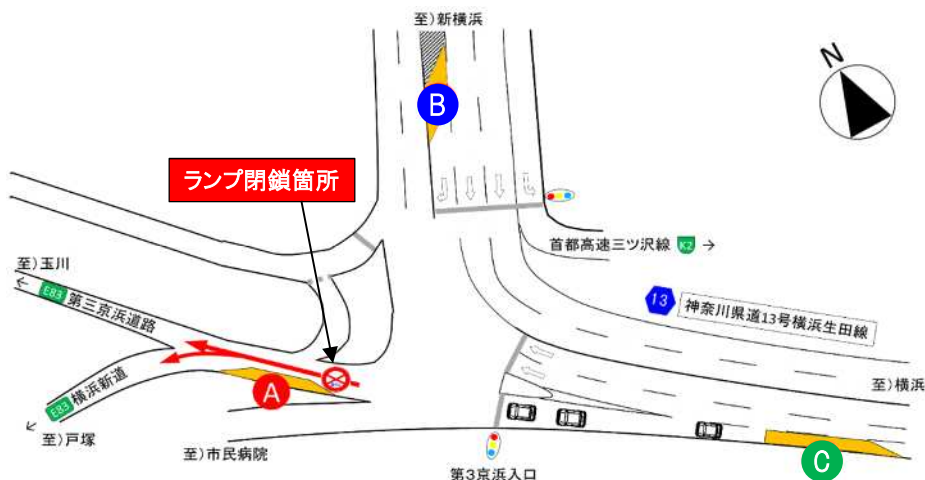
予備日:令和元年12月12日(木)・17日(火)・19日(木) 各日夜23時～翌朝3時

日	月	火	水	木	金	土
12月8日	12月9日	12月10日	12月11日	12月12日	12月13日	12月14日
		23時 閉鎖日 3時		23時 予備日 3時		
12月15日	12月16日	12月17日	12月18日	12月19日	12月20日	12月21日
		23時 予備日 3時		23時 予備日 3時		

### 2. ランプ閉鎖に伴う車線規制のお知らせ

標識板取替作業の準備やランプ閉鎖の準備を行うため、事前に車線規制を実施します。  
また、ランプ閉鎖解除後も片付け等を行うため、車線規制を継続します。

- A**: 高速道路入口部の**左側路肩**を路肩規制 夜22時～翌朝4時
- B**: 県道13号(横浜方面)の**右折車線**を車線規制 夜22時～翌朝4時
- C**: 県道13号(新横浜方面)の**左側車線**を車線規制 夜22時～翌朝4時



### ※通行車線断面イメージ

#### **A** ランプ左側路肩規制



#### **B** 県道13号右折車線規制



#### **C** 県道13号左側車線規制





### 3. 迂回路

#### ①県道13号から第三京浜道路へ通行する場合

**桃色**矢印のとおり、県道13号の片倉町入口交差点を左折し環状2号方面へ進み、三枚町交差点を左折し環状2号(戸塚方面)へ向かってください。その後、高山橋交差点を右折し環状2号(新横浜方面)へ進み、羽沢ICから第三京浜道路をご利用ください。

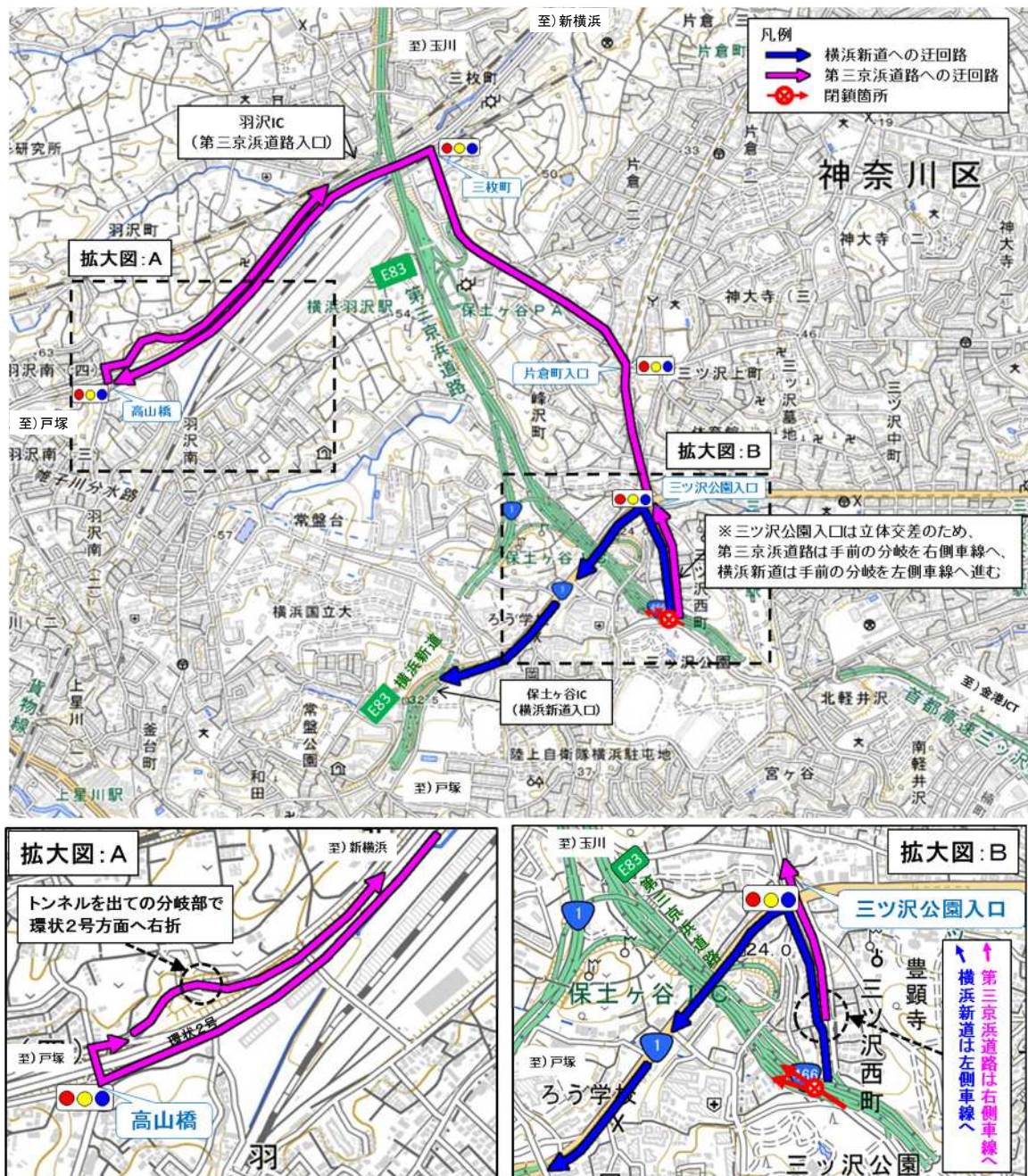
保土ヶ谷IC(県道13号⇒第三京浜道路)入口～羽沢ICを下図のとおり迂回した場合、所要時間は約7分(通常約2分)かかる見込みです。

#### ②県道13号から横浜新道へ通行する場合

**青色**矢印のとおり、県道13号の三ツ沢公園入口交差点を左折し国道1号(小田原・戸塚方面)へ進み、保土ヶ谷IC入口から横浜新道をご利用ください。

保土ヶ谷IC(県道13号⇒横浜新道)入口～保土ヶ谷IC(国道1号⇒横浜新道)入口を下図のとおり迂回した場合、所要時間は約2分(通常約1分)かかる見込みです。

迂回により所要時間が長くなりますので、お時間にゆとりをもってお出かけください。



地理院地図(国土地理院)(<https://maps.gsi.go.jp/>)をもとに、東日本高速道路株が加工