

令和2年1月10日
 東日本高速道路株式会社
 京浜管理事務所

E83 第三京浜道路夜間ランプ閉鎖のお知らせ

～標識板の取替工事を行います～

NEXCO東日本 京浜管理事務所(神奈川県横浜市)では、標識板の取替工事を行うため、インターチェンジ(以下「IC」)のランプ閉鎖を実施します。

お客さまには大変ご迷惑をおかけしますが、お出かけの際には時間にゆとりを持っていただきますよう、ご理解とご協力をお願いします。

1. ランプ閉鎖箇所および日時

番号	道路名	閉鎖箇所	期間	別添資料
①	E83 第三京浜道路	港北IC (第三京浜道路 下り線→ 一般道路出口及び 首都高速横浜北線)	1月20日(月)【1夜間】 夜23時～翌朝4時	資料1
②	E83 第三京浜道路	港北IC (第三京浜道路 上り線→ 一般道路出口及び 首都高速横浜北線)	1月21日(火)【1夜間】 夜23時～翌朝4時	資料2

※各路線に付している **E83** 等の表示は、高速道路等の路線番号(ナンバリング)を示しています。
 ※荒天時は、予備日に順延します。

順延する場合の予備日や迂回路等については、別添資料をご覧ください。

※工事実施判断は、当日の17時にTwitterなどでお知らせします。



2. 工事概要

第三京浜道路の各ICにおいて、標識板へナンバリングを行うため、標識板取替工事を実施します。

工事実施にあたって通常の車線規制では施工が出来ないことから、ランプを閉鎖して作業を行う必要があります。そのため、お客さまへ極力ご迷惑をおかけしないよう、平日の夜間にランプの閉鎖を行い、工事を集中的かつ効率的に実施します。安全・快適に高速道路をご利用いただくために必要な工事ですので、ご理解とご協力をお願いします。



標識板 現況



標識板 取替後イメージ

3. 交通情報の入手方法について

(1) 配布・掲示物によるご案内

- ・予告看板やポスター・リーフレットを、周辺の料金所・休憩施設に掲示します。
- ・横断幕を高速道路上の跨道橋に掲示します。

(2) お出かけ前に入手できる道路交通情報

- ・NEXCO東日本お客さまセンター(24時間オペレーターが対応)
ナビダイヤル:0570-024-024
またはTEL :03-5338-7524
- ・NEXCO東日本 道路交通情報サイト「ドラとら」
【P C】 <https://www.drivetraffic.jp/>
【携帯】 <http://m.drivetraffic.jp/>
- ・NEXCO東日本ホームページ「工事規制情報」
「高速道路ご利用の方」のタグから、「工事規制情報」を選択ご覧ください。
<https://www.drivetraffic.jp/construction-regulation>
- ・日本道路交通情報センター(JARTIC) 道路交通情報
全国共通ダイヤル 050-3369-6666(携帯電話短縮ダイヤル#8011)
※全国どこからでも最寄りの情報センターに接続します。
全国・関東甲信越情報 050-3369-6600
神奈川情報 050-3369-6614
【P C】 <http://www.jartic.or.jp/>
- ・ハイウェイテレホン(5分毎に更新される最新情報を24時間提供)
京浜局 045-780-1620
(携帯電話・PHS短縮ダイヤル #8162)

(3) 高速道路をご利用中に入手できる道路交通情報

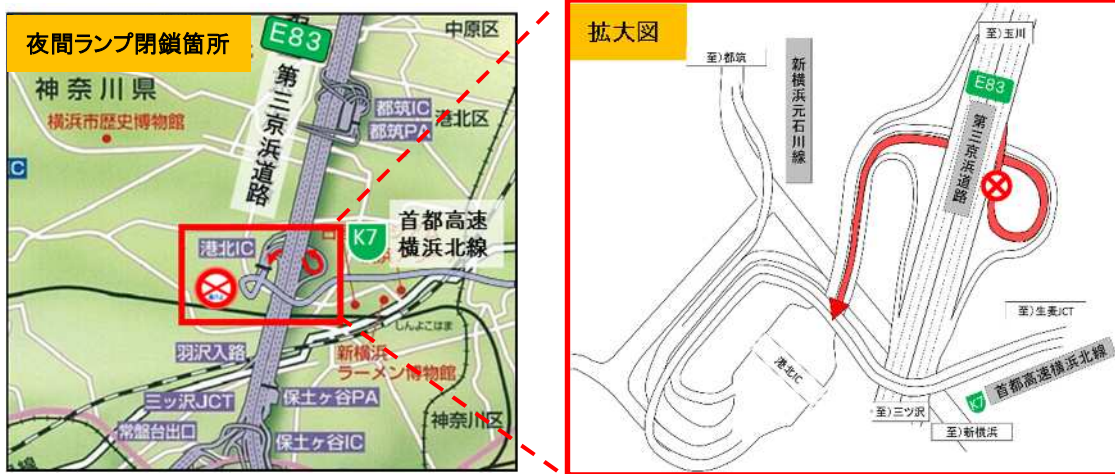
- ・道路情報板
- ・ハイウェイラジオ(AM1620kHz)
ハイウェイラジオを放送している区間は、高速道路上の標識によりご案内しております。
- ・ハイウェイ情報ターミナル
SA・PAに設置しているモニター画面などにより、道路情報を分かりやすくお知らせします。
- ・VICS
VICS対応のカーナビゲーションなどの搭載機で、道路交通情報が入手できます。

※Twitterの公式アカウント「NEXCO東日本(関東)」(@e_nexco_kanto)でも情報を配信しています。

資料1

1. 閉鎖箇所及び日時

(1)閉鎖箇所:第三京浜道路(下り線)港北ICから一般道路出口・首都高速横浜北線へ流入するランプ



(2)日時

実施日:令和2年1月20日(月) 夜23時～翌朝4時

予備日:令和2年1月22日(水)・27日(月)・29日(水) 各日夜23時～翌朝4時

日	月	火	水	木	金	土
1月19日	1月20日	1月21日	1月22日	1月23日	1月24日	1月25日
	23時	4時	23時	4時		
	閉鎖日		予備日			
1月26日	1月27日	1月28日	1月29日	1月30日	1月31日	2月1日
	23時	4時	23時	4時		
	予備日		予備日			

2. ランプ閉鎖に伴う車線規制のお知らせ

標識板取替作業の準備やランプ閉鎖の準備を行うため、事前に車線規制を実施します。
また、ランプ閉鎖解除後も片付け等を行うため、車線規制を継続します。

Ⓐ:第三京浜道路(下り線)都筑IC～港北ICの走行車線(左側)を車線規制 夜21時30分～翌朝5時



3. 迂回路

①第三京浜道路(下り線)港北ICから一般道路へ通行する場合

青色矢印のとおり、代替出口である第三京浜道路(下り線)都筑ICを降りて、都筑インター入口交差点を左折し新横浜元石川線へ進んでください。

都筑IC～港北ICを下図のとおり迂回した場合、所要時間は約7分(通常約5分)かかる見込みです。

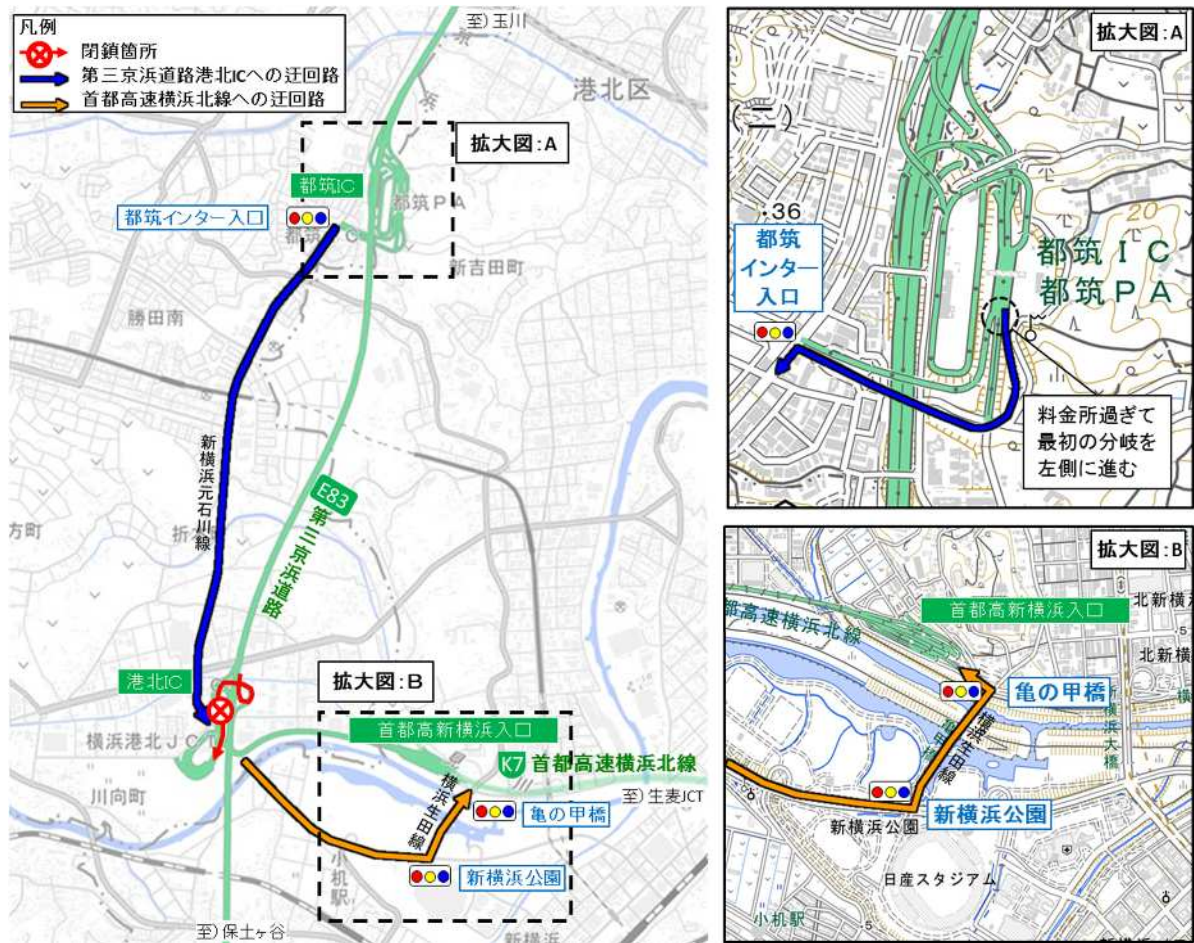
②第三京浜道路(下り線)港北ICから首都高速横浜北線(生麦ジャンクション)へ通行する場合

港北ICまでは、迂回路①の青色矢印のとおり進んでください。

港北ICからは、**橙色**矢印のとおり新横浜元石川線の新横浜公園交差点を左折し横浜生田線へ進み、
亀の甲橋交差点を左折し、首都高速横浜北線(上り線)をご利用ください。

都筑IC～首都高新横浜入口を下図のとおり迂回した場合、所要時間は約12分(通常約6分)かかる見込みです。

迂回により所要時間が長くなりますので、お時間にゆとりをもってお出かけください。



地理院地図(国土地理院)(<https://maps.gsi.go.jp/>)をもとに、東日本高速道路株が加工

資料2

1. 閉鎖箇所及び日時

(1)閉鎖箇所: 第三京浜道路(上り線)港北ICから一般道路出口・首都高速横浜北線へ流入するランプ



(2)日時

実施日: 令和2年1月21日(火) 夜23時～翌朝4時

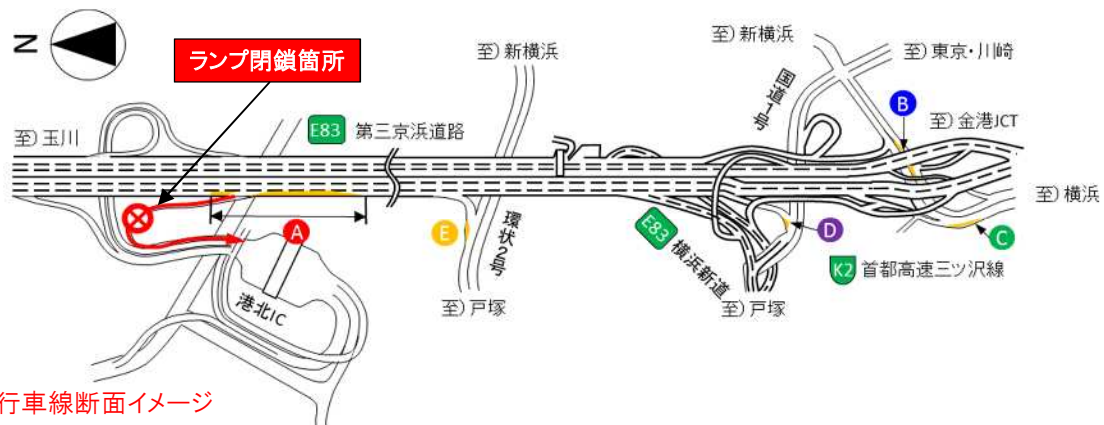
予備日: 令和2年1月23日(木)・28日(火)・30日(木) 各日夜23時～翌朝4時

日	月	火	水	木	金	土
1月19日	1月20日	1月21日	1月22日	1月23日	1月24日	1月25日
		23時 4時		23時 4時		
		閉鎖日		予備日		
1月26日	1月27日	1月28日	1月29日	1月30日	1月31日	2月1日
		23時 4時		23時 4時		
		予備日		予備日		

2. ランプ閉鎖に伴う車線規制のお知らせ

標識板取替作業の準備やランプ閉鎖の準備を行うため、事前に車線規制を実施します。
また、ランプ閉鎖解除後も片付け等を行うため、車線規制を継続します。

- A: 第三京浜道路(上り線)羽沢入口～港北ICの**走行車線(左側)**を車線規制 夜21時30分～翌朝5時
- B: 県道13号(横浜方面)の**右折車線**を車線規制 夜21時30分～翌朝5時
- C: 県道13号(新横浜方面)の**左側車線**を車線規制 夜21時30分～翌朝5時
- D: 国道1号(東京・川崎方面)の**左側路肩**を路肩規制 夜21時30分～翌朝5時
- E: 環状2号(第三京浜入口付近)の**左側路肩**を路肩規制 夜21時30分～翌朝5時



※通行車線断面イメージ

A 本線左側車線規制

B 県道13号右折車線規制

D 国道1号左側路肩規制

C 県道13号左側車線規制

E 環状2号左側路肩規制



3. 迂回路

①横浜新道(上り線)から第三京浜道路(上り線)港北ICへ通行する場合

桃色矢印のとおりに、横浜新道(上り線)国大出口を降りて、国道1号(東京・川崎方面)へ進み、三ツ沢公園入口交差点を左折し新横浜方面へ進み、鳥山東交差点を右折し環状2号(上り線)へ向ってください。その後、新横浜駅入口交差点を左折し、横浜労災病院北側交差点を左折し、新横浜元石川線(下り線)をご利用ください。

国大出口～港北ICを下図のとおりに迂回した場合、所要時間は約14分(通常約6分)かかる見込みです。

②首都高速三ツ沢線(下り線)から第三京浜道路(上り線)港北ICへ通行する場合

青色矢印のとおりに、首都高速三ツ沢線の首都高三ツ沢出口を降りて、三ツ沢公園前交差点を右折し県道13号(新横浜方面)へ進み、鳥山東交差点を右折し環状2号(上り線)へ向ってください。その後、新横浜駅入口交差点を左折し、横浜労災病院北側交差点を左折し、新横浜元石川線(下り線)をご利用ください。

首都高三ツ沢出口～港北ICを下図のとおりに迂回した場合、所要時間は約15分(通常約6分)かかる見込みです。

③横浜新道(上り線)及び首都高速三ツ沢線(下り線)から首都高速横浜北線(生麦ジャンクション)へ通行する場合

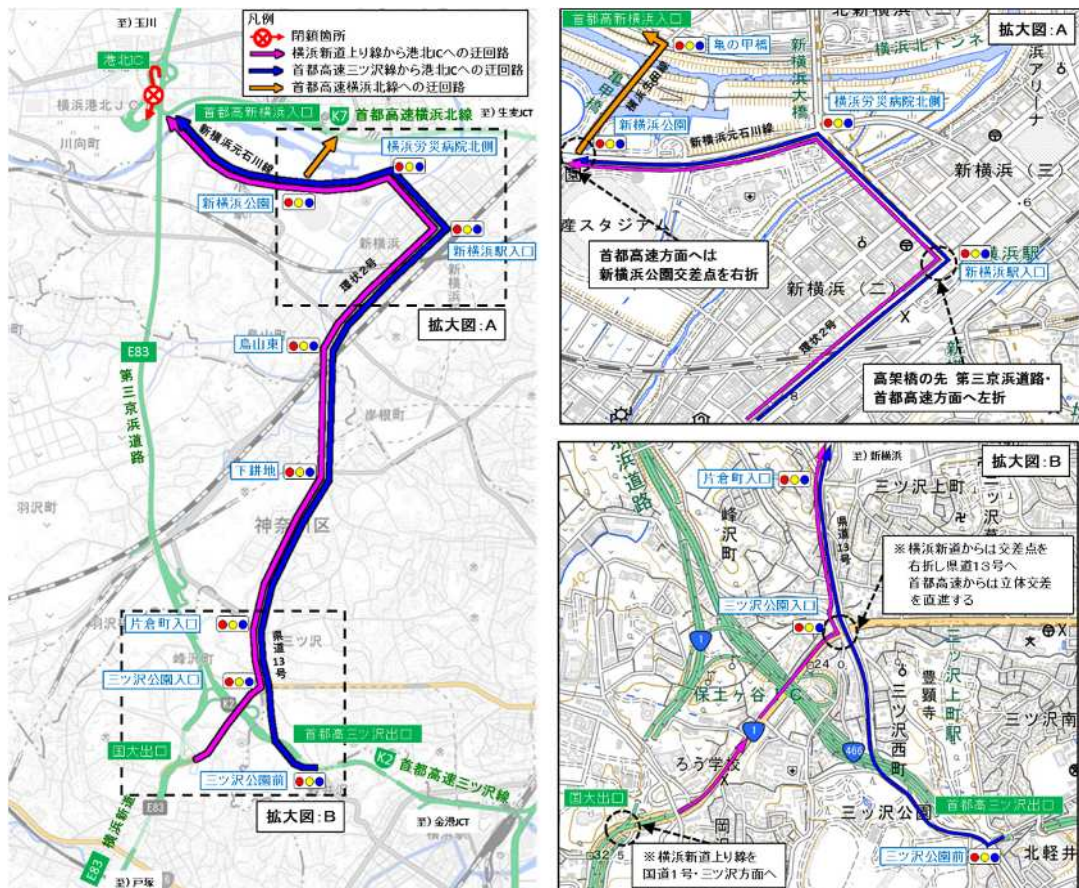
新横浜公園交差点までは迂回路①の**桃色**矢印及び迂回路②の**青色**矢印のとおりに進んでください。

新横浜公園交差点からは、**橙色**矢印のとおりに右折し横浜生田線へ進み、亀の甲橋交差点を左折し首都高速横浜北線(上り線)をご利用ください。

国大出口～首都高新横浜入口を下図のとおりに迂回した場合、所要時間は約17分(通常約9分)かかる見込みです。

首都高三ツ沢出口～首都高新横浜入口を下図のとおりに迂回した場合、所要時間は約17分(通常約10分)かかる見込みです。

迂回により所要時間が長くなりますので、お時間にゆとりをもってお出かけください。



地理院地図(国土地理院)(<https://maps.gsi.go.jp/>)をもとに、東日本高速道路株が加工