

令和2年2月3日  
 東日本高速道路株式会社  
 三郷管理事務所

**C3 東京外環自動車道 外回り 三郷JCT 夜間ランプ閉鎖のお知らせ**  
 2月17日(月) 夜20時から翌朝5時まで  
 ～標識板の取替工事を行います～

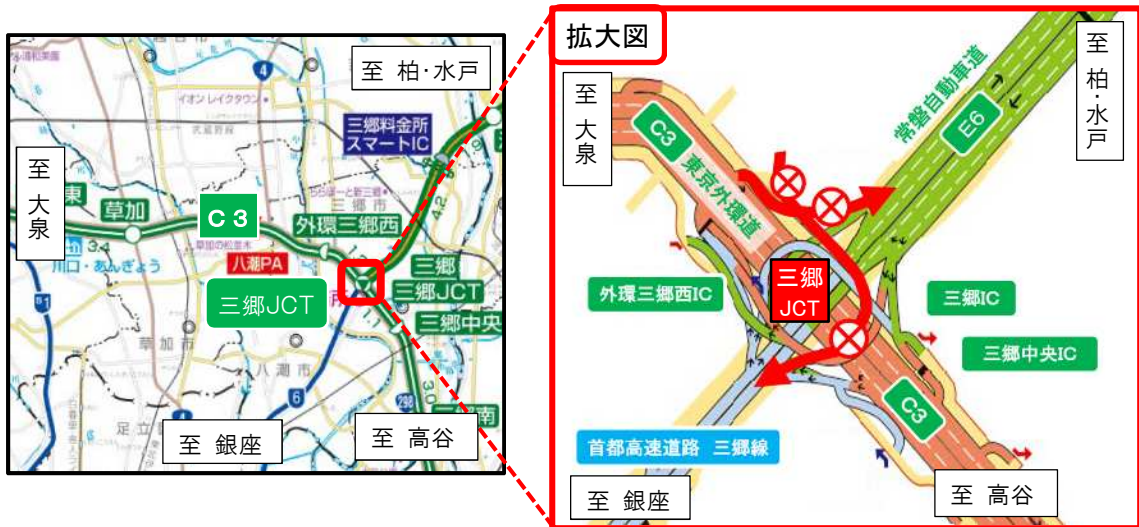
NEXCO東日本 三郷管理事務所(埼玉県三郷市)では、**C3** 東京外環自動車道(以下「外環道」)三郷ジャンクション(以下「JCT」)のランプにて標識板の取替工事を行うため、夜間ランプ閉鎖を実施します。

お客さまには大変ご迷惑をおかけしますが、お出かけの際には時間にゆとりを持っていただきますよう、ご理解とご協力をお願いします。

1. 閉鎖箇所及び日時

(1)閉鎖箇所

外環道(外回り)及び一般国道298号(以下「国道298号」)から、首都高速道路 三郷線(以下「三郷線」)(上り線)・常磐自動車道(以下「常磐道」)(下り線)へ流入するランプ



※各路線に付している **C3** 等の表示は、高速道路等の路線番号(ナンバリング)を示しています。

(2)日時

実施日:令和2年2月17日(月) 夜20時～翌朝5時

予備日:令和2年2月18日(火)～20日(木) 各日夜20時～翌朝5時

日	月	火	水	木	金	土
2月16日	2月17日	2月18日	2月19日	2月20日	2月21日	2月22日
	20時 5時	20時 5時	20時 5時	20時 5時		
	閉鎖	予備日	予備日	予備日		

※荒天時は、予備日に順延します。

※工事実施判断は、当日の17時にTwitterなどで行います。



## 2. 迂回路

迂回にあたっては、【別紙】をご参照ください。

迂回により所要時間が長くなりますので、時間にゆとりをもってお出かけください。


## 3. 工事概要

外環道の三郷JCTにおいて、標識板ヘナンバリングを行うため、標識板取替工事を実施します。工事实施にあたって通常的車線規制では施工が出来ないことから、ランプを閉鎖して作業を行う必要があります。

そのため、お客さまへ極力ご迷惑をおかけしないよう、交通量が少ない平日の夜間にランプの閉鎖を行い、工事を集中的かつ効率的に実施します。安全・快適に高速道路をご利用いただくために必要な工事ですので、ご理解とご協力をお願いします。



標識板 現況



標識板 取替後イメージ

## 4. 交通情報の入手方法について

### (1) 配布・掲示物によるご案内

- ・予告看板やポスター・リーフレットを、周辺の料金所・休憩施設に掲示します。
- ・横断幕を高速道路上の跨道橋に掲示します。

### (2) お出かけ前に入手できる道路交通情報

- ・NEXCO東日本お客さまセンター（24時間オペレーターが対応）  
ナビダイヤル：0570-024-024  
またはTEL：03-5338-7524
- ・NEXCO東日本 道路交通情報サイト「ドラとら」  
【P C】 <https://www.drivetraffic.jp/>  
【携帯】 <http://m.drivetraffic.jp/>
- ・NEXCO東日本ホームページ「工事規制情報」  
「高速道路ご利用の方」のタグから「工事規制情報」を選択しご覧ください。  
<https://www.drivetraffic.jp/construction-regulation>
- ・日本道路交通情報センター（JARTIC） 道路交通情報  
全国共通ダイヤル 050-3369-6666（携帯短縮ダイヤル#8011）  
※全国どこからでも最寄りの情報センターに接続します。  
全国・関東甲信越情報 050-3369-6600  
埼玉情報 050-3369-6611  
【P C】 <http://www.jartic.or.jp/>
- ・ハイウェイテレホン（5分毎に更新される最新情報を24時間提供）  
岩槻局 048-758-1620  
柏局 047-171-1620  
大泉局 03-3922-1620  
（携帯電話・PHS短縮ダイヤル#8162）

(3) 高速道路をご利用中に入手できる道路交通情報

・道路情報板

・ハイウェイラジオ(AM1620kHz)

ハイウェイラジオを放送している区間は、高速道路上の標識によりご案内しております。

・ハイウェイ情報ターミナル

SA・PAに設置しているモニター画面などにより、道路情報を分かりやすくお知らせします。

・VICS

VICS対応のカーナビゲーションなどの搭載機で、道路交通情報が入手できます。

※Twitterの公式アカウント「NEXCO東日本(関東)」([@e\\_nexco\\_kanto](https://twitter.com/e_nexco_kanto))でも情報を配信しています。

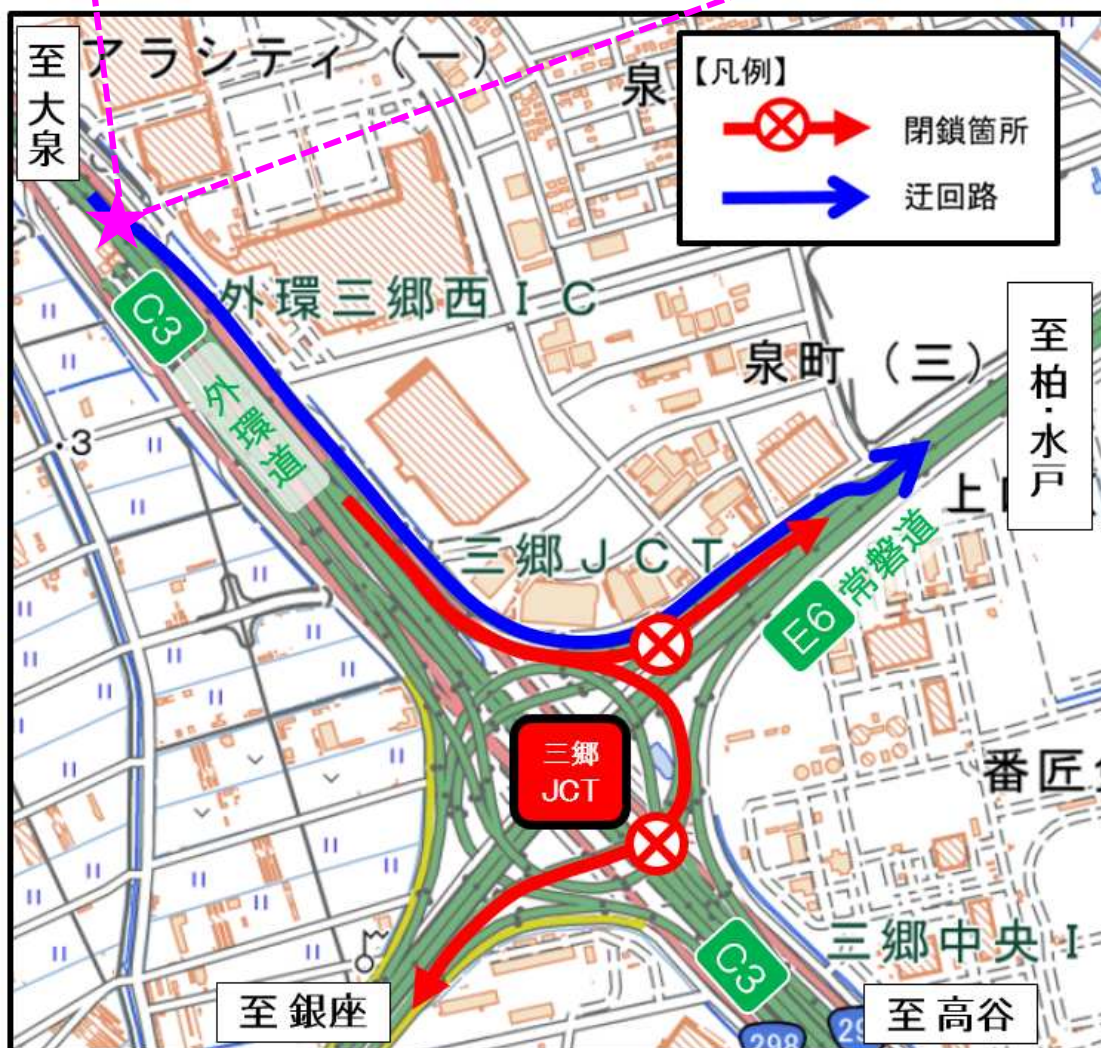
## 迂回路のご案内

【外環道外回りから常磐道方面へ向かう場合】

青色矢印のとおり、常磐道第一ランプから常磐道をご利用ください。

※一般道に流出する必要はございません。

※迂回による所要時間への影響はありません。



【国道298号から常磐道下り方面へ向かう場合】

- ①青色矢印のとおり、三郷IC入口(西)交差点先を常磐道側道へ左折し流入
- ②大広戸交差点を右折し、県道29号線に流入
- ③流山八丁目交差点を左折し、流山街道/県道5号線に流入
- ④上貝塚交差点を左折し、常磐道 流山ICへ

三郷IC西入口～流山IC間を下記のとおり迂回した場合、所要時間は約20分（通常約8分）かかる見込みです。迂回により所要時間が長くなりますので、お時間にはゆとりをもってお出かけください。



※地理院地図(国土地理院)(<https://maps.gsi.go.jp/>)をもとに、東日本高速道路(株)が加工

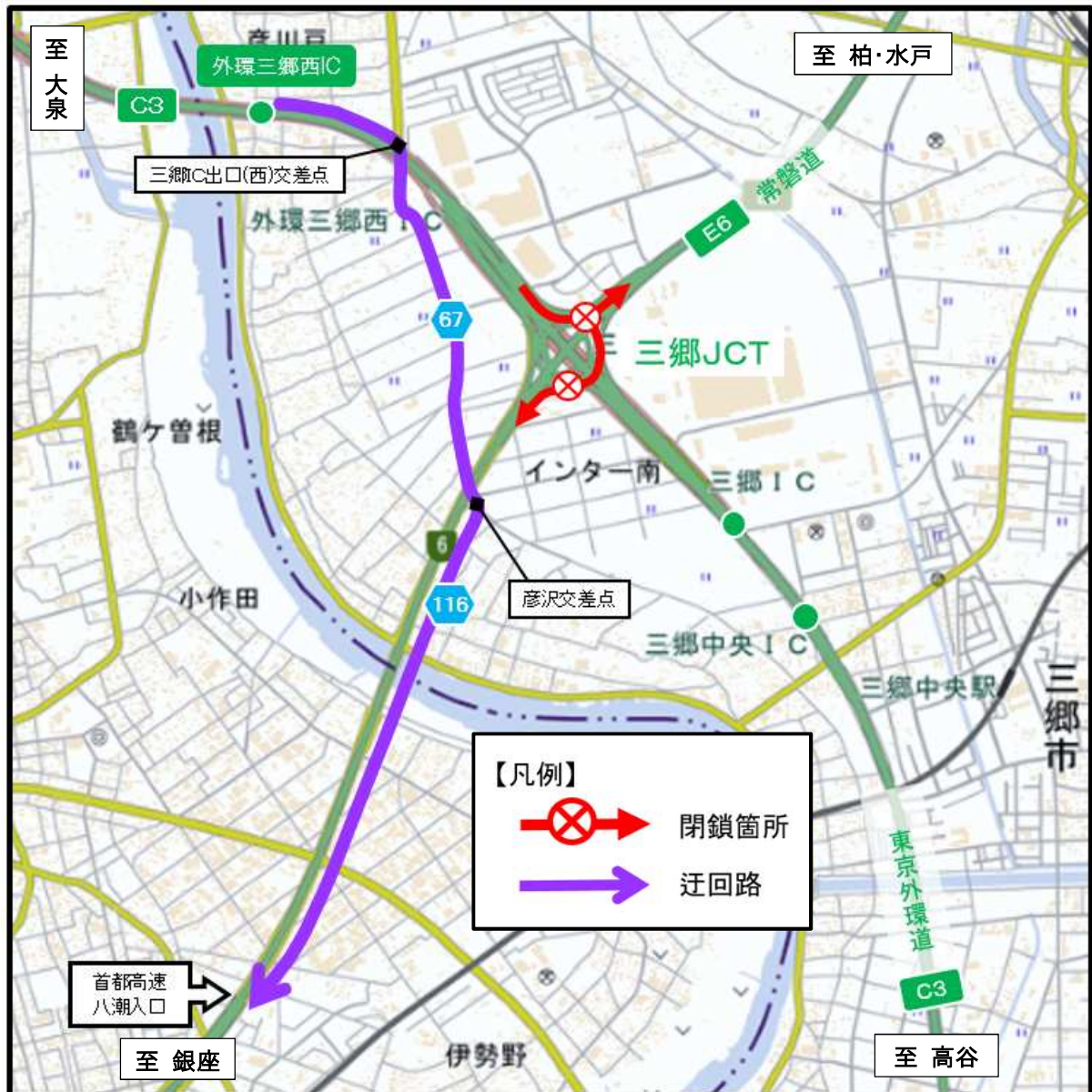
※当日は、迂回路案内のため、三郷IC入口(西)交差点付近に右図の看板が設置されます。  
案内看板に従って迂回路をご利用ください。



【外環道外回りから三郷線方面へ向かう場合】

- ①紫色矢印のとおり、外環三郷西ICから流出
- ②三郷IC出口(西)交差点を右折して県道67号線へ
- ③県道67号線を直進し、彦沢交差点を右折
- ④県道116号線を直進し、首都高速 八潮入口から三郷線へ

外環三郷西IC～首都高速 八潮入口を下記のとおり迂回した場合、所要時間は約7分(通常約3分)かかる見込みです。迂回により所要時間が長くなりますので、お時間にはゆとりをもってお出かけください。



※地理院地図(国土地理院)(<https://maps.gsi.go.jp/>)をもとに、東日本高速道路(株)が加工

【国道298号から三郷線方面へ向かう場合】

- ① 紫色矢印のとおり、三郷IC入口(西)交差点を右折し、県道67号線へ
- ② 県道67号線を直進し、彦沢交差点を右折
- ③ 県道116号線を直進し、首都高速 八潮入口から三郷線へ

国道298号～三郷線 八潮入口を下記のとおり迂回した場合、所要時間は約10分(通常約5分)かかる見込みです。迂回により所要時間が長くなりますので、お時間にはゆとりをもってお出かけください。



※地理院地図(国土地理院)(<https://maps.gsi.go.jp/>)をもとに、東日本高速道路(株)が加工