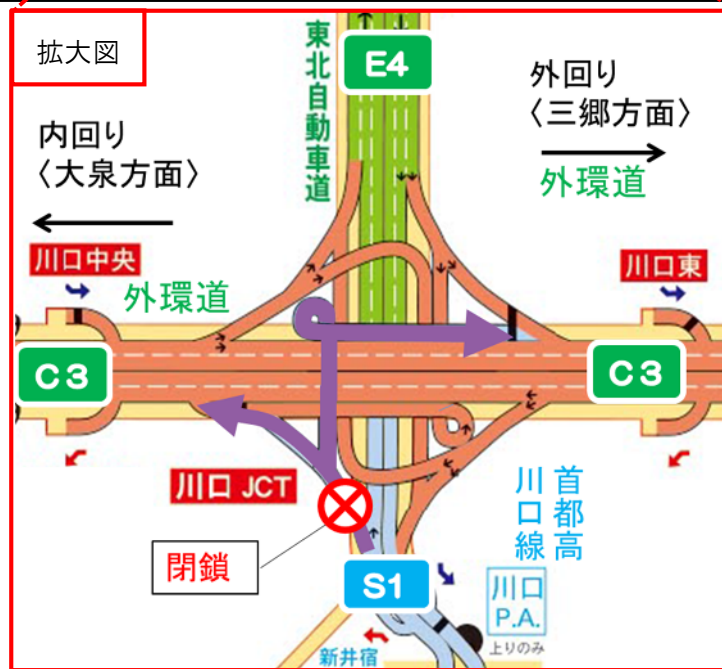
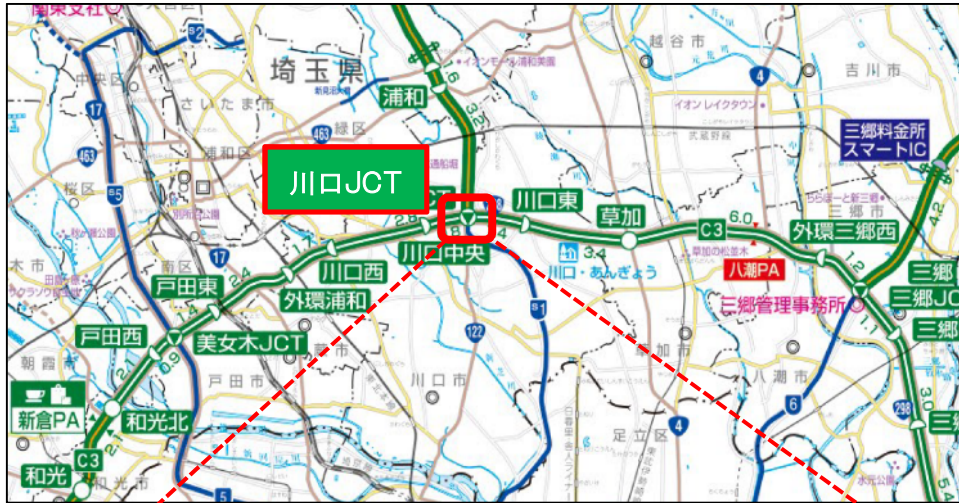


資料 1

1. 閉鎖箇所及び日時

(1) 閉鎖箇所: 首都高川口線(下り線)から外環道(内回り・外回り)へ流入するランプ



※各路線に付している **C3** 等の表示は、高速道路等の路線番号(ナンバリング)を示しています。

(2) 日時

実施日: 令和2年4月6日(月) 夜20時~翌朝5時

予備日: 令和2年4月7日(火)~9日(木) 各日夜20時~翌朝5時

| 日 | 月 | 火 | 水 | 木 | 金 | 土 |
|------|--------|--------|--------|--------|-------|-------|
| 4月5日 | 4月6日 | 4月7日 | 4月8日 | 4月9日 | 4月10日 | 4月11日 |
| | 20時 5時 | 20時 5時 | 20時 5時 | 20時 5時 | | |
| | 閉鎖 | | 予備日 | 予備日 | 予備日 | |

※荒天時は、予備日に順延します。

2. 迂回路

(1) 首都高川口線(下り線)から外環道(内回り)へ向かう場合

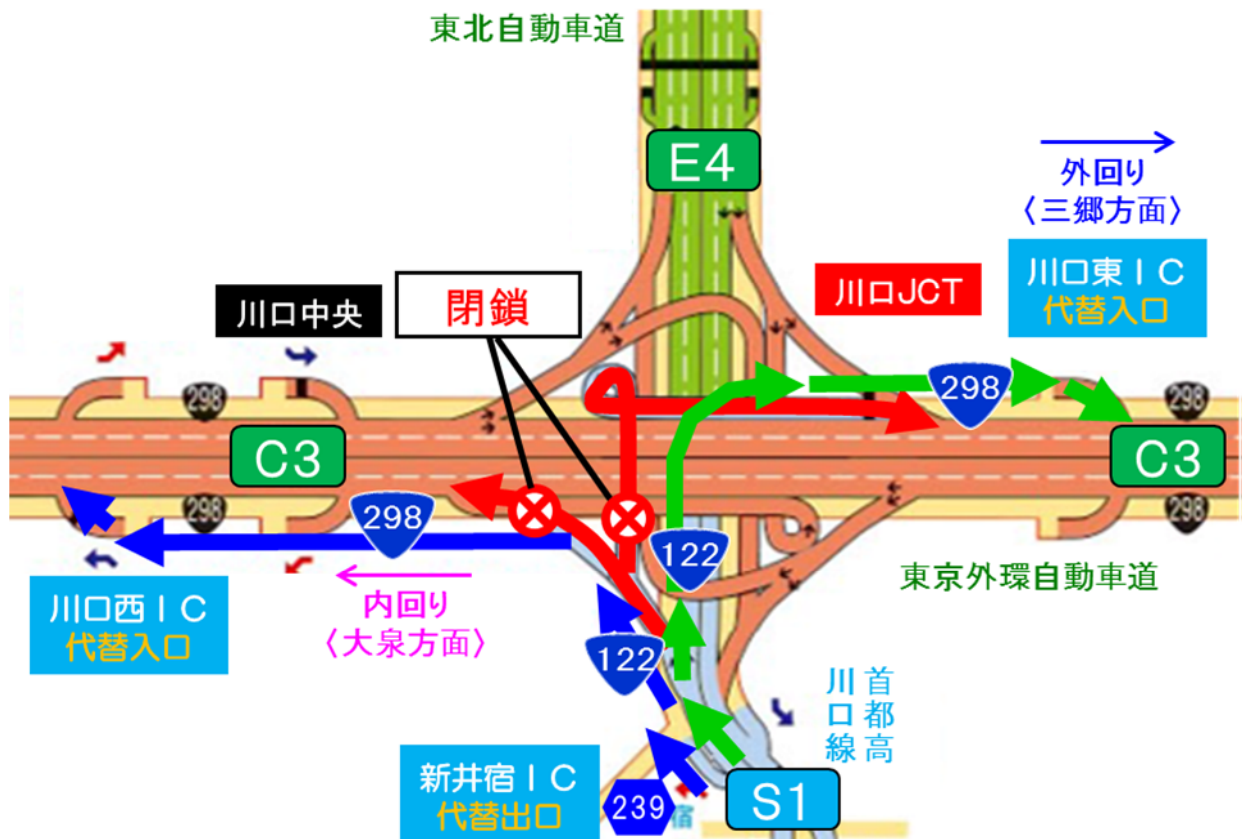
- ① 青色矢印のとおり、首都高川口線 新井宿ICから流出し県道239号へ
- ② 県道239号を直進し、川口JC南歩道橋信号を右折し、国道122号へ
- ③ 国道122号を直進し、川口JCT下の交差点から、国道298号和光市方面へ
- ④ 国道298号を和光市方面に直進し、外環道 川口西ICから外環道内回り線へ

新井宿IC～川口西IC間を下図のとおり迂回した場合、所要時間は約7分(通常約4分)かかる見込みです。迂回により所要時間が長くなりますので、お時間にはゆとりをもってお出かけください。

(2) 首都高川口線(下り線)から外環道(外回り)へ向かう場合

- ① 緑色矢印のとおり、首都高川口線 新井宿ICから流出し県道239号へ
- ② 県道239号を直進し、川口JC南歩道橋信号を右折し、国道122号へ
- ③ 国道122号を直進し、川口JCT下の交差点から、国道298号三郷市方面へ
- ④ 国道298号を三郷市方面に直進し、外環道 川口東ICから外環道外回り線へ

新井宿IC～川口東IC間を下図のとおり迂回した場合、所要時間は約3分(通常約2分)かかる見込みです。迂回により所要時間が長くなりますので、お時間にはゆとりをもってお出かけください。



【凡例】  : ランプ閉鎖箇所

  : 迂回路