

令和2年3月23日

東日本高速道路株式会社

三郷管理事務所

## C3 東京外環自動車道 川口JCT夜間ランプ閉鎖のお知らせ ～標識板の取替工事を行います～

NEXCO東日本 三郷管理事務所(埼玉県三郷市)では、標識板の取替工事を行うため、**C3** 東京外環自動車道(以下「外環道」)の川口ジャンクション(以下「川口JCT」)のランプ閉鎖を実施します。

お客さまには大変ご迷惑をおかけしますが、お出かけの際には時間にゆとりを持っていただきますよう、ご理解とご協力をお願いします。

### 1. 通行止め・ランプ閉鎖区間および日時

番号	道路名	区間	期間	参照
①	<b>C3</b> 東京外環自動車道	川口JCT (首都高川口線(下り線)⇒ 外環道(内回り・外回り))	4月6日(月) 夜20時～翌朝5時	資料1
②		川口JCT (外環道(外回り)⇒ 東北道(下り線)・首都高川口線(上り 線))	4月13日(月) 夜20時～翌朝5時	資料2
③		川口JCT (東北道(上り線)⇒ 外環道(内回り・外回り))	4月20日(月)、21日(火) 【2夜間】 夜20時～翌朝5時	資料3



※各路線に付している **C3** 等の表示は、高速道路等の路線番号(ナンバリング)を示しています。

※荒天時は、予備日に順延します。

順延する場合の予備日や迂回路等の詳細については、別添資料をご覧ください。

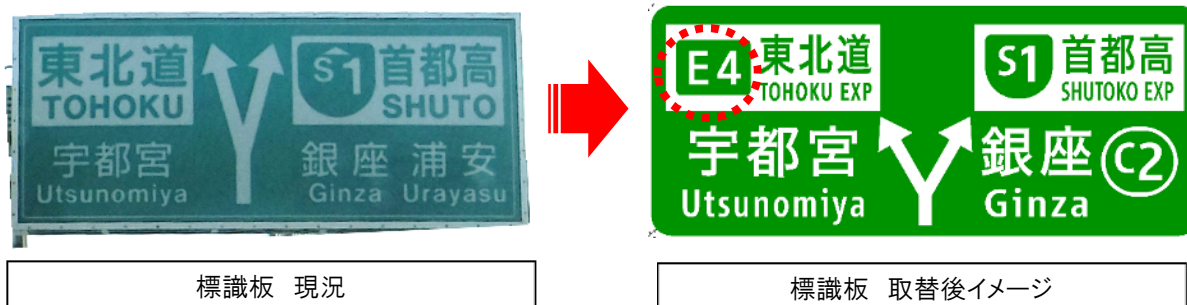
※工事実施判断は、当日の17時にTwitterなどでお知らせします。



## 2. 工事概要

外環道川口JCTにおいて、標識板ヘナンバリングを行うため、標識板取替工事を実施します。

工事実施にあたって通常の車線規制では施工が出来ないことから、ランプを閉鎖して作業を行う必要があります。そのため、お客さまへ極力ご迷惑をおかけしないよう、交通量が少ない平日の夜間にランプの閉鎖を行い、工事を集中的かつ効率的に実施します。安全・快適に高速道路をご利用いただくために必要な工事ですので、ご理解とご協力をお願いします。



## 3. 交通情報の入手方法について

### (1) 配布・掲示物によるご案内

- ・予告看板やポスター・リーフレットを、周辺の料金所・休憩施設に掲示します。
- ・横断幕を高速道路上の跨道橋に掲示します。

### (2) お出かけ前に入手できる道路交通情報

- ・NEXCO東日本お客さまセンター(24時間オペレーターが対応)  
ナビダイヤル:0570-024-024  
またはTEL:03-5338-7524(令和2年4月よりTEL:03-5308-2424)
- ・NEXCO東日本 道路交通情報サイト「ドラとら」  
【P C】 <https://www.drivetraffic.jp/>  
【携帯】 <http://m.drivetraffic.jp/>
- ・NEXCO東日本ホームページ「工事規制情報」  
「高速道路ご利用の方」のタグから「工事規制情報」を選択しご覧ください。  
<https://www.drivetraffic.jp/construction-regulation>
- ・日本道路交通情報センター(JARTIC) 道路交通情報  
全国共通ダイヤル 050-3369-6666(携帯電話短縮ダイヤル #8011)  
※全国どこからでも最寄りの情報センターに接続します。  
全国・関東甲信越情報 050-3369-6600  
埼玉情報 050-3369-6611  
【P C】 <http://www.jartic.or.jp/>
- ・ハイウェイテレホン(5分毎に更新される最新情報を24時間提供)  
岩槻局 048-758-1620  
柏局 04-7171-1620  
大泉局 03-3922-1620  
所沢局 04-2946-1620  
(携帯電話・PHS短縮ダイヤル #8162)

(3) 高速道路をご利用中に入手できる道路交通情報

- ・道路情報板

- ・ハイウェイラジオ(AM1620kHz)

ハイウェイラジオを放送している区間は、高速道路上の標識によりご案内しております。

- ・ハイウェイ情報ターミナル

SA・PAに設置しているモニター画面などにより、道路情報を分かりやすくお知らせします。

- ・VICS

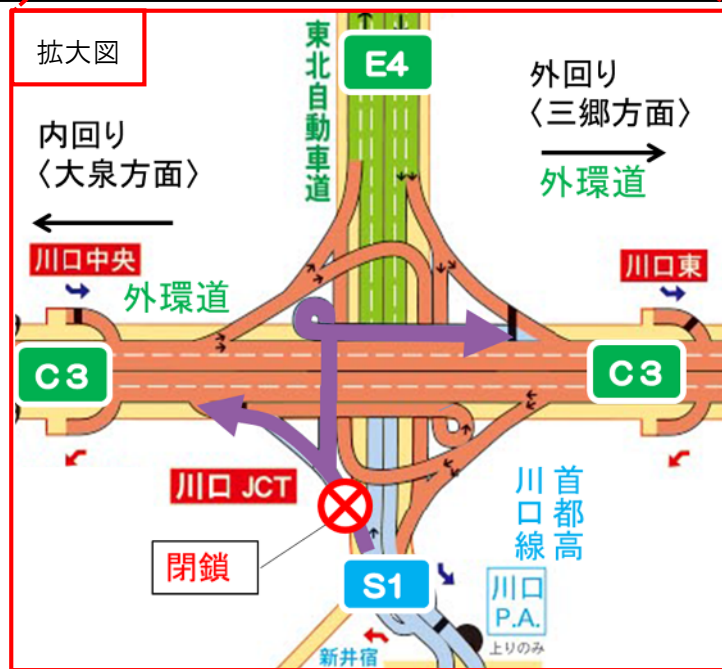
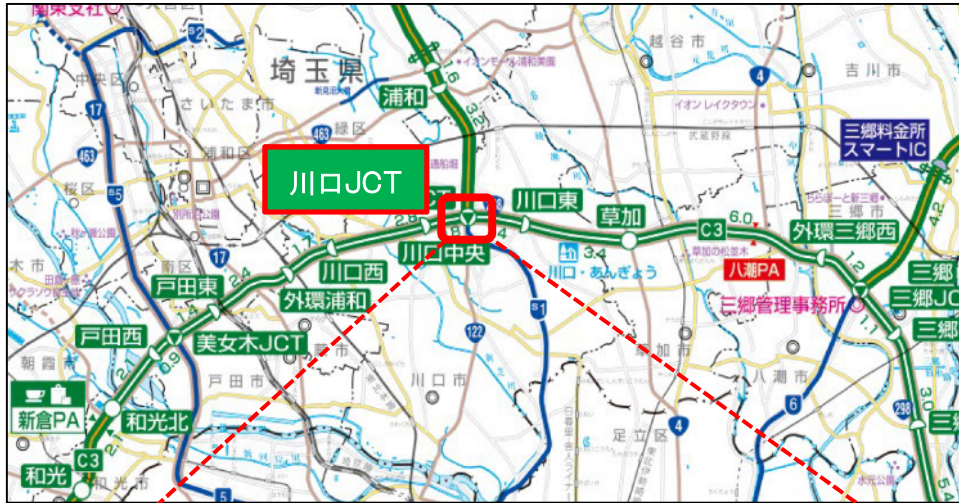
VICS対応のカーナビゲーションなどの搭載機で、道路交通情報が入手できます。

※Twitterの公式アカウント「NEXCO東日本(関東)」(@e\_nexco\_kanto)でも情報を配信しています。

# 資料 1

## 1. 閉鎖箇所及び日時

(1) 閉鎖箇所: 首都高川口線(下り線)から外環道(内回り・外回り)へ流入するランプ



※各路線に付している **C3** 等の表示は、高速道路等の路線番号(ナンバリング)を示しています。

## (2) 日時

実施日: 令和2年4月6日(月) 夜20時~翌朝5時

予備日: 令和2年4月7日(火)~9日(木) 各日夜20時~翌朝5時

日	月	火	水	木	金	土
4月5日	4月6日	4月7日	4月8日	4月9日	4月10日	4月11日
	20時 5時	20時 5時	20時 5時	20時 5時		
	閉鎖		予備日	予備日	予備日	

※荒天時は、予備日に順延します。

## 2. 迂回路

(1) 首都高川口線(下り線)から外環道(内回り)へ向かう場合

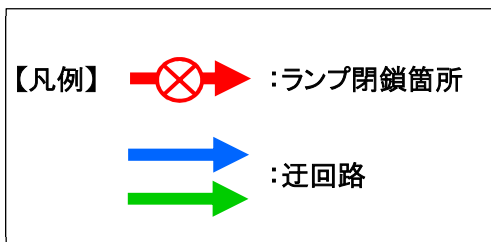
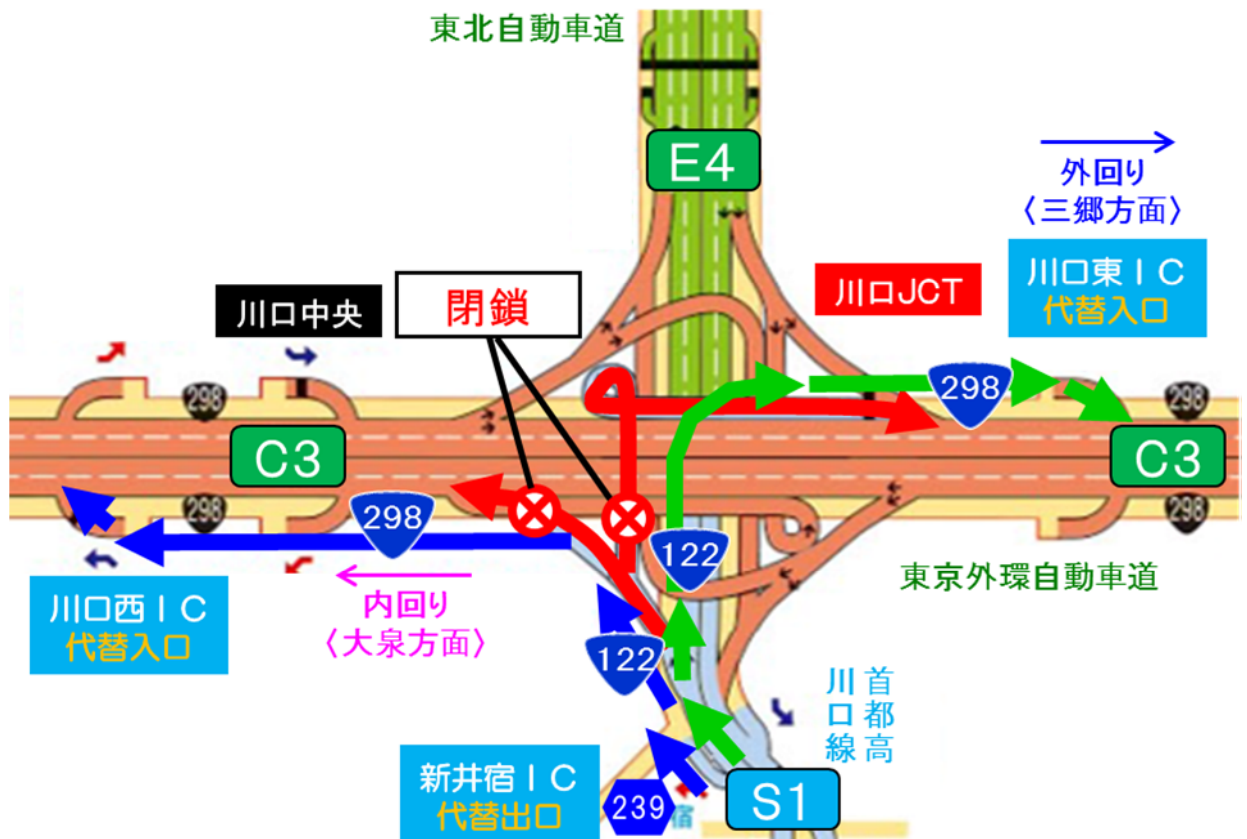
- ① 青色矢印のとおり、首都高川口線 新井宿ICから流出し県道239号へ
- ② 県道239号を直進し、川口JC南歩道橋信号を右折し、国道122号へ
- ③ 国道122号を直進し、川口JCT下の交差点から、国道298号和光市方面へ
- ④ 国道298号を和光市方面に直進し、外環道 川口西ICから外環道内回り線へ

新井宿IC～川口西IC間を下図のとおり迂回した場合、所要時間は約7分(通常約4分)かかる見込みです。迂回により所要時間が長くなりますので、お時間にはゆとりをもってお出かけください。

(2) 首都高川口線(下り線)から外環道(外回り)へ向かう場合

- ① 緑色矢印のとおり、首都高川口線 新井宿ICから流出し県道239号へ
- ② 県道239号を直進し、川口JC南歩道橋信号を右折し、国道122号へ
- ③ 国道122号を直進し、川口JCT下の交差点から、国道298号三郷市方面へ
- ④ 国道298号を三郷市方面に直進し、外環道 川口東ICから外環道外回り線へ

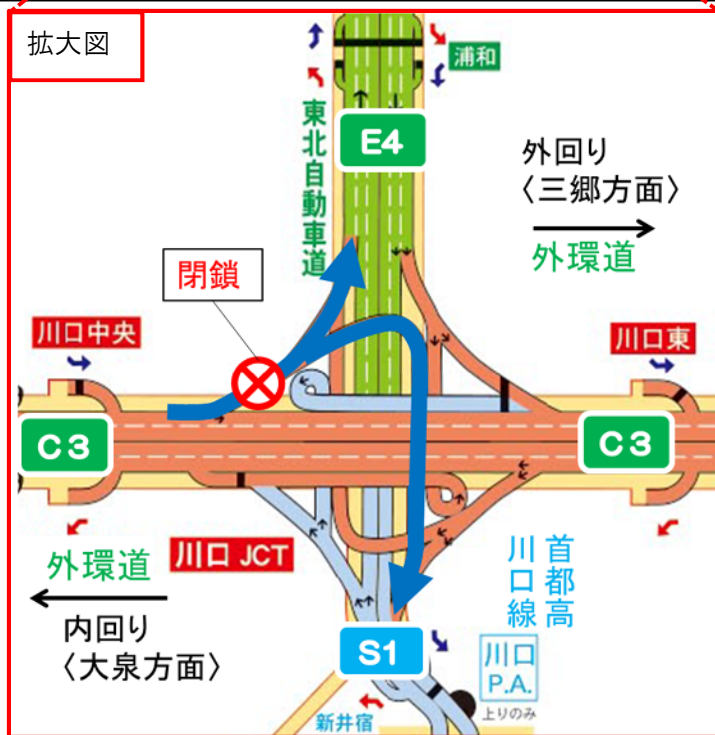
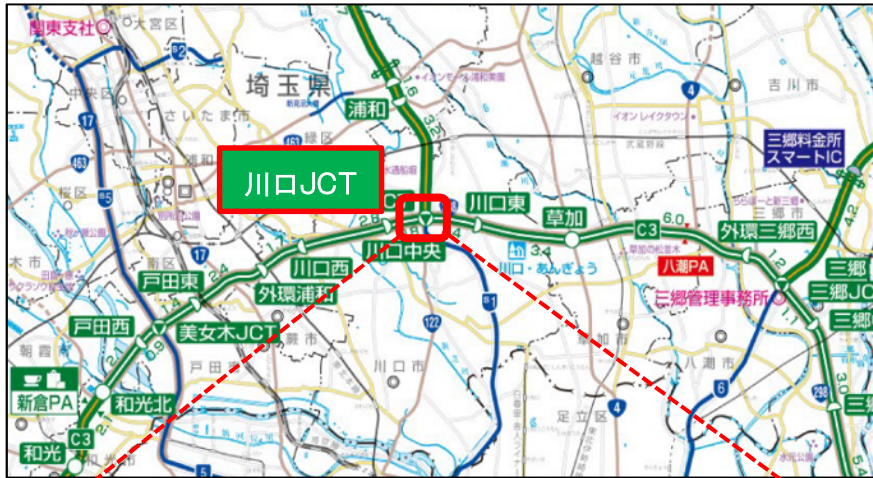
新井宿IC～川口東IC間を下図のとおり迂回した場合、所要時間は約3分(通常約2分)かかる見込みです。迂回により所要時間が長くなりますので、お時間にはゆとりをもってお出かけください。



## 資料 2

### 1. 閉鎖箇所及び日時

(1) 閉鎖箇所: 外環道(外回り)から東北道(下り線)・首都高川口線(上り線)へ流入するランプ



※各路線に付している **C3** 等の表示は、高速道路等の路線番号(ナンバリング)を示しています。

### (2) 日時

実施日: 令和2年4月13日(月) 夜20時~翌朝5時

予備日: 令和2年4月14日(火)~16日(木) 各日夜20時~翌朝5時

日	月	火	水	木	金	土
4月12日	4月13日	4月14日	4月15日	4月16日	4月17日	4月18日
	20時 5時	20時 5時	20時 5時	20時 5時	20時 5時	
	閉鎖	予備日	予備日	予備日		

※荒天時は、予備日に順延します。

## 2. 迂回路

(1) 外環道(外回り)から東北道(下り線)へ向かう場合

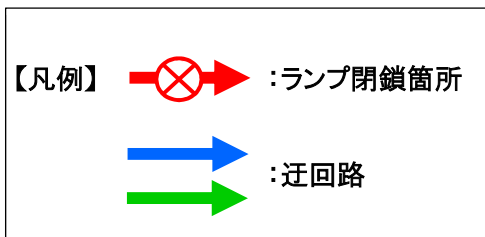
- ① 青色矢印のとおり、川口西ICから流出し、国道298号を三郷市方面へ
- ② 国道298号を直進し、川口JCT下の交差点を左折し、国道122号へ
- ③ 国道122号を直進し、東北道 浦和ICをご利用ください

川口西IC～浦和IC間を下図のとおり迂回した場合、所要時間は約13分(通常約7分)かかる見込みです。迂回により所要時間が長くなりますので、お時間にはゆとりをもってお出かけください。

(2) 外環道(外回り)から首都高川口線(上り線)へ向かう場合

- ① 緑色矢印のとおり、川口西ICから流出し、国道298号を三郷市方面へ
- ② 国道298号を直進し、川口JCT下の交差点を右折し、国道122号へ
- ③ 国道122号を直進し、川口JC南歩道橋信号を左折し、県道239号へ
- ④ 県道239号を直進し、首都高川口線 新井宿ICをご利用ください

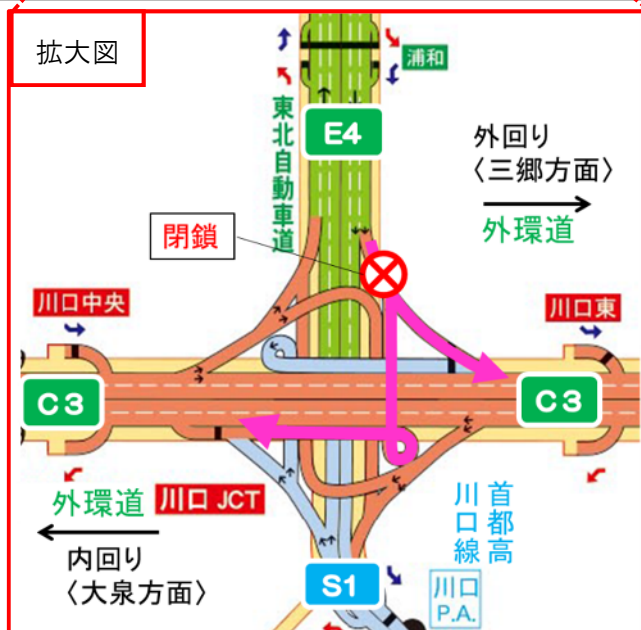
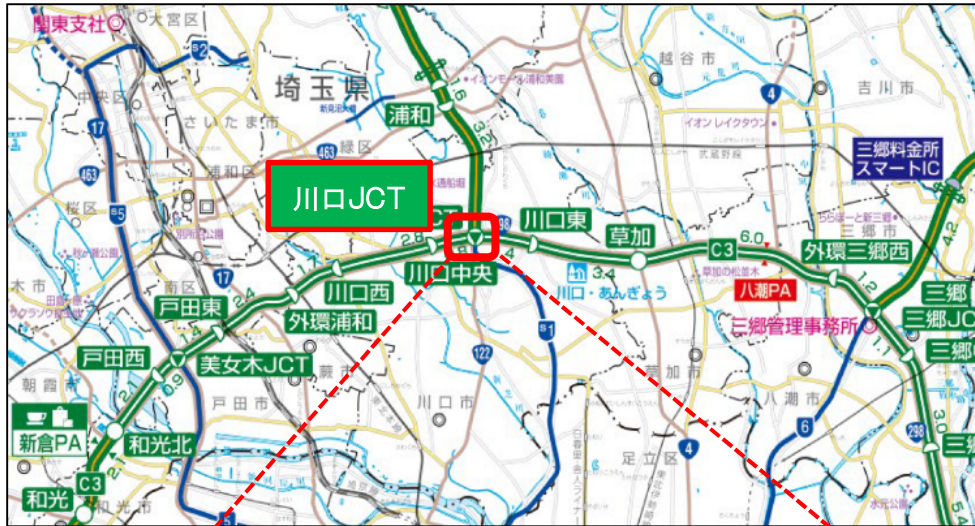
川口西IC～新井宿IC間を下図のとおり迂回した場合、所要時間は約7分(通常約5分)かかる見込みです。迂回により所要時間が長くなりますので、お時間にはゆとりをもってお出かけください。



# 資料 3

## 1. 閉鎖箇所及び日時

(1) 閉鎖箇所：東北道(上り線)から外環道(内回り・外回り)へ流入するランプ



※各路線に付している **C3** 等の表示は、高速道路等の路線番号(ナンバリング)を示しています。

## (2) 日時

実施日：令和2年4月20日(月)、21日(火) 各日夜20時～翌朝5時

予備日：令和2年4月22日(水)、23日(木) 各日夜20時～翌朝5時

日	月	火	水	木	金	土
4月19日	4月20日	4月21日	4月22日	4月23日	4月24日	4月25日
	20時 5時	20時 5時	20時 5時	20時 5時	20時 5時	
	閉鎖	閉鎖	予備日	予備日		

※荒天時は、予備日に順延します。



## 2. 迂回路

(1) 東北道(上り線)から外環道(外回り)へ向かう場合

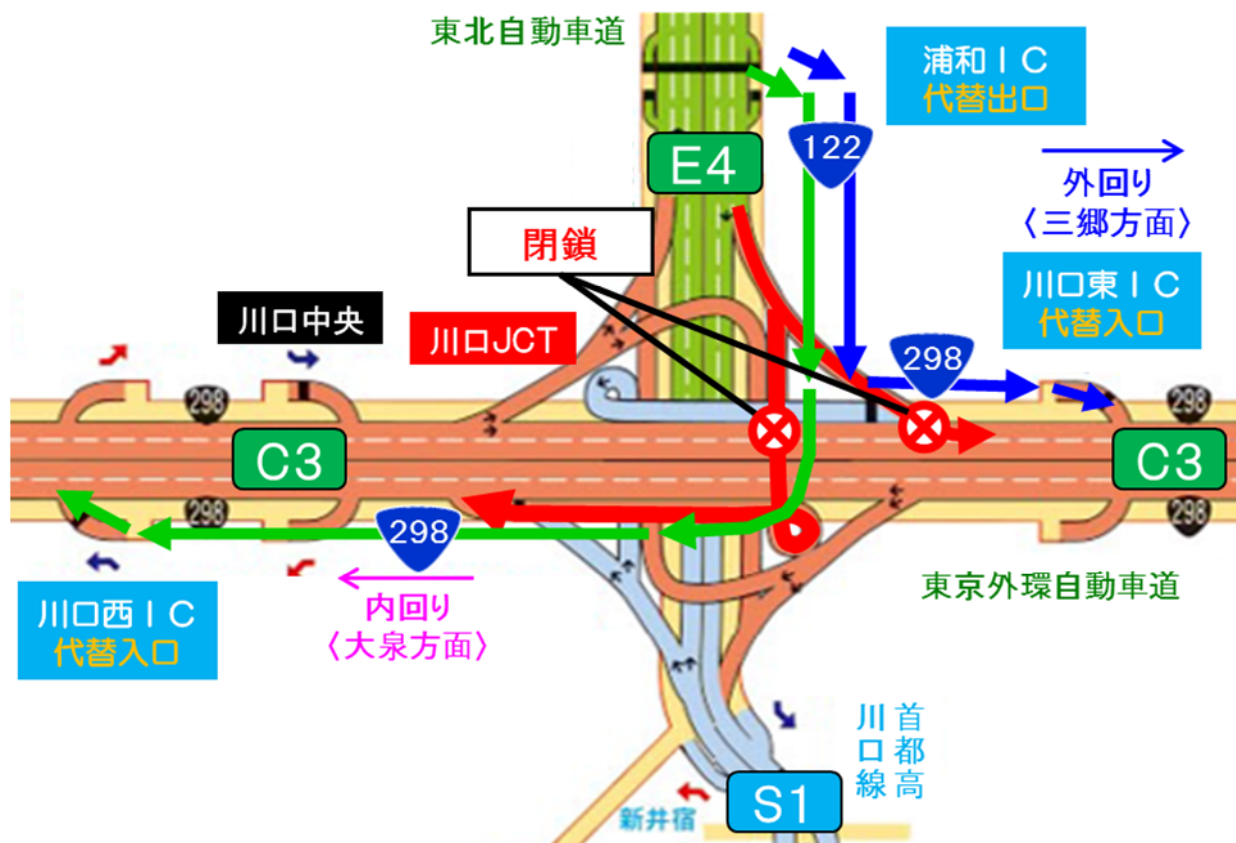
- ① 青色矢印のとおり、浦和ICから流出し、国道122号へ
- ② 国道122号を直進し、川口JCT下の交差点を右折し、国道298号へ
- ③ 国道298号を和光市方面へ直進し、川口西ICから外環道内回り線へ

浦和IC～川口西IC間を下图のとおり迂回した場合、所要時間は約10分(通常約7分)かかる見込みです。迂回により所要時間が長くなりますので、お時間にはゆとりをもってお出かけください。

(2) 東北道(上り線)から外環道(内回り)へ向かう場合

- ① 緑色矢印のとおり、浦和ICから流出し、国道122号へ
- ② 国道122号を直進し、川口JCT下の交差点を左折し、国道298号へ
- ③ 国道298号を三郷市方面へ直進し、川口東ICから外環道外回り線へ

浦和IC～川口東IC間を下图のとおり迂回した場合、所要時間は約7分(通常約5分)かかる見込みです。迂回により所要時間が長くなりますので、お時間にはゆとりをもってお出かけください。



【凡例】  : ランプ閉鎖箇所

   
  : 迂回路