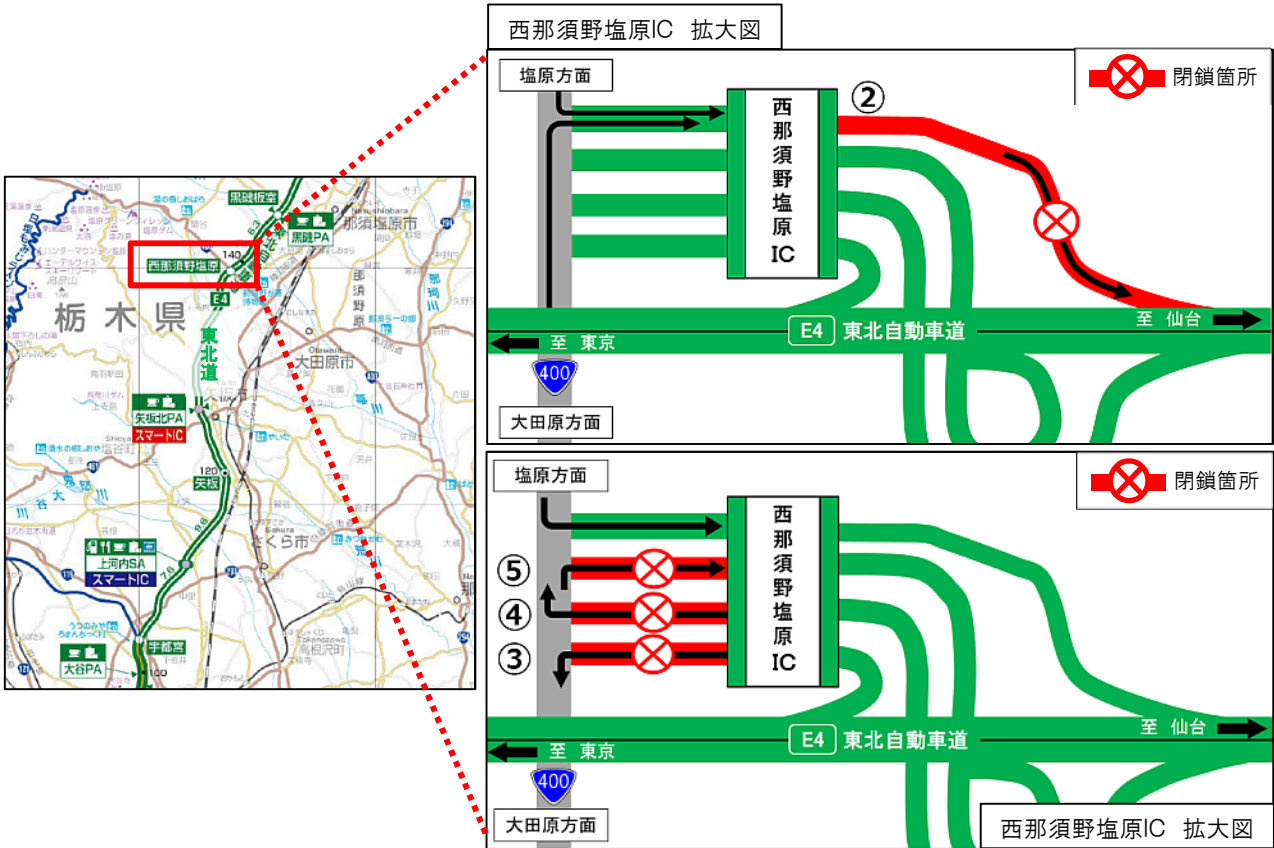


資料2

1. 閉鎖箇所及び日時

- (1)閉鎖箇所:②西那須野塩原IC 下り線 入ランプ(仙台方面)
 ③西那須野塩原IC 出ランプ(大田原方面)
 ④西那須野塩原IC 出ランプ(塩原方面)
 ⑤西那須野塩原IC 入ランプ(大田原方面)



(2)日時

- 実施日:②令和2年5月18日(月)・19日(火) 各日夜20時から翌朝6時まで
 ③令和2年5月20日(水) 夜20時から翌朝6時まで
 ④令和2年5月21日(木) 夜20時から翌朝6時まで
 ⑤令和2年5月25日(月)・26日(火) 各日夜20時から翌朝6時まで
 予備日:令和2年5月27日(水)・28日(木)、6月1日(月)・2日(火)
 各日夜20時から翌朝6時まで

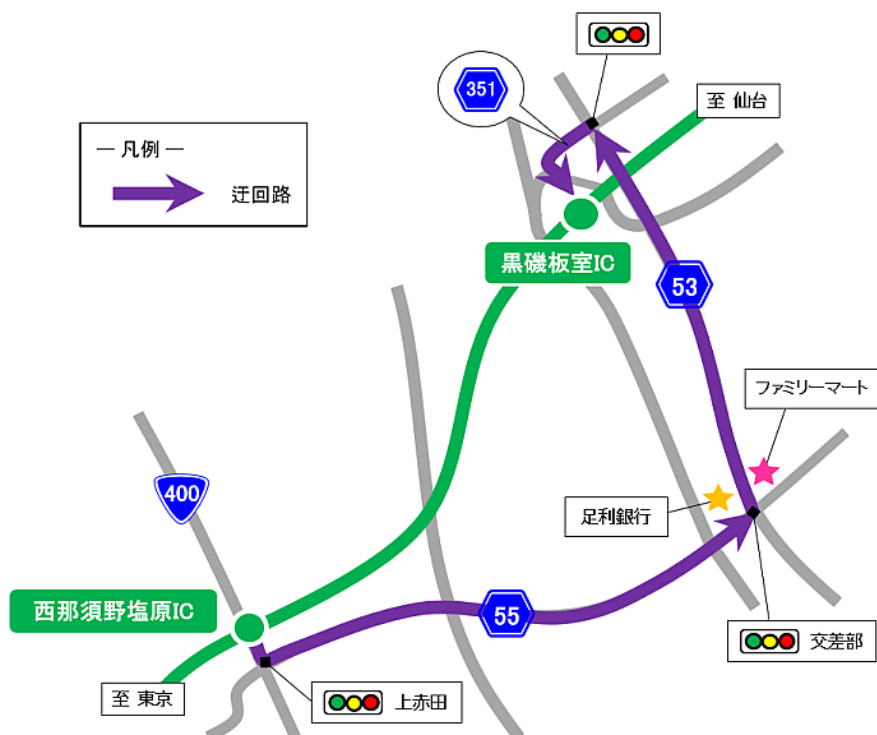
日	月	火	水	木	金	土
5月17日	5月18日	5月19日	5月20日	5月21日	5月22日	5月23日
	20時 6時	20時 6時	20時 6時	20時 6時	20時 6時	
	②閉鎖	②閉鎖	③閉鎖	④閉鎖		
5月24日	5月25日	5月26日	5月27日	5月28日	5月29日	5月30日
	20時 6時	20時 6時	20時 6時	20時 6時	20時 6時	
	⑤閉鎖	⑤閉鎖	予備日	予備日		
5月31日	6月1日	6月2日	6月3日	6月4日	6月5日	6月6日
	20時 6時	20時 6時				
	予備日	予備日				

※荒天により工事が順延した場合、その後に予定している各工事も1日ずつ順延します。

(3) 迂回路

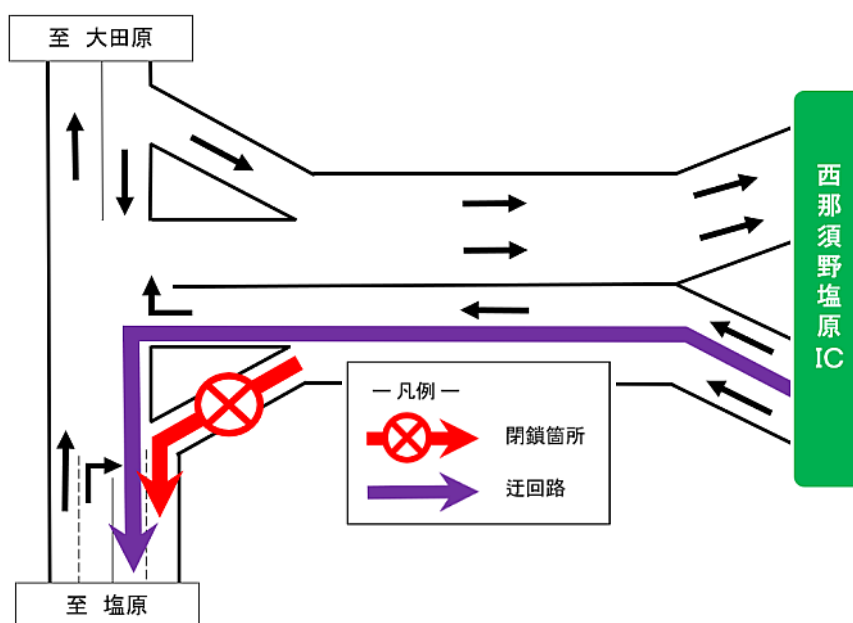
② 西那須野塩原IC 下り線 入口ランプ(仙台方面)閉鎖時

紫色矢印のとおり、西那須野塩原ICを流出後、上赤田を左折⇒県道55号⇒県道53号との交差点を左折⇒県道53号を進み信号を左折⇒県道351号から黒磯板室ICへ流入
下図のとおり迂回した場合、所要時間は約20分(通常約10分)かかる見込みです。
迂回により所要時間が長くなりますので、時間にゆとりをもってお出かけください。



③ 西那須野塩原IC 出口ランプ(大田原方面)閉鎖時

紫色矢印のとおり、西那須野塩原IC 出口ランプ(塩原方面)から左折にて流出

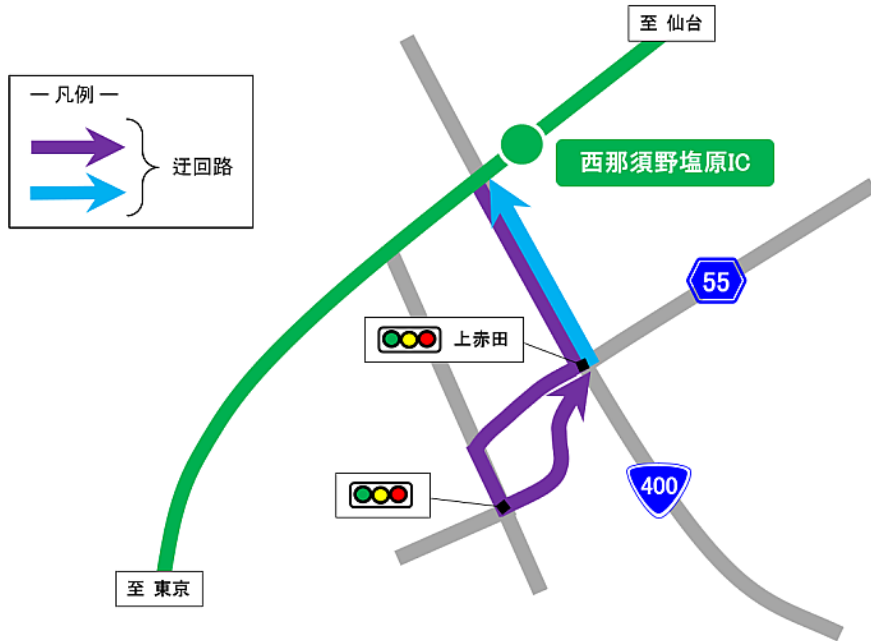


④西那須野塩原IC 出口ランプ(塩原方面)閉鎖時

紫色矢印のとおり、国道400号を大田原方面へ⇒上赤田交差点を右折⇒突当りを左折⇒信号のある十字路を左折⇒水色矢印のとおり国道400号へ

下図のとおり迂回した場合、所要時間は約5分かかる見込みです。

迂回により所要時間が長くなりますので、時間にゆとりをもってお出かけください。

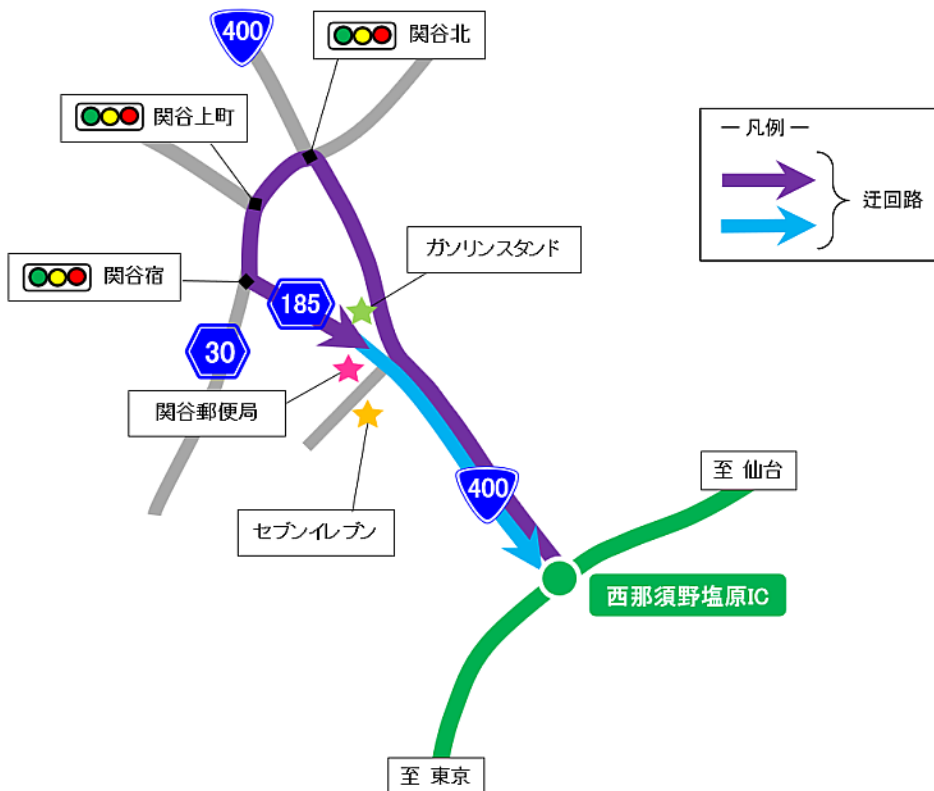


⑤西那須野塩原IC 入口ランプ(大田原方面)

東北自動車道(上り線)東京方面をご利用の場合

紫色矢印のとおり、国道400号を直進⇒関谷郵便局を右折⇒関谷北を左折⇒関谷上町を直進⇒関谷宿交差点を左折⇒水色矢印のとおり、国道400号へ

下図のとおり迂回した場合、所要時間は約20分かかる見込みです。



東北自動車道(下り線)仙台方面をご利用の場合

紫色矢印のとおり、国道400号から上赤田を右折⇒県道55号⇒県道53号との交差点を左折⇒

県道53号を進み信号を左折⇒県道351号から黒磯板室ICへ

下図のとおり迂回した場合、所要時間は約20分かかる見込みです。

