

令和2年4月27日
 東日本高速道路株式会社
 那須管理事務所

E4 東北自動車道 矢板IC 及び 西那須野塩原IC 夜間ランプ閉鎖のお知らせ ～舗装補修工事を実施します～

NEXCO東日本 那須管理事務所(栃木県那須郡那須町)は、**E4** 東北自動車道(以下「東北道」) 矢板インターチェンジ(以下「IC」)及び西那須野塩原ICにおいて、舗装補修工事を行うため出口ランプの夜間閉鎖を実施します。

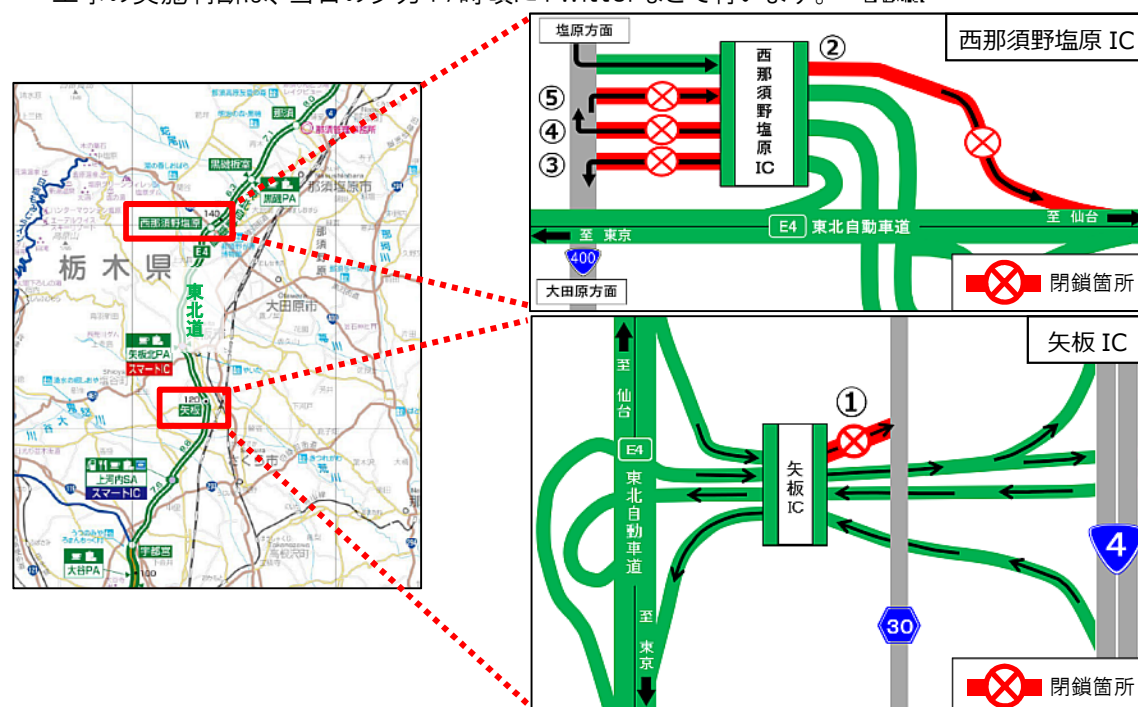
お客さまには大変ご迷惑をおかけしますが、お出かけの際には時間にゆとりを持っていただきますようご理解とご協力をお願いいたします。

1. ランプ閉鎖箇所及び日時

番号	東北道 対象IC	閉鎖箇所		期間	別添資料
①	矢板IC	出口ランプ	県道30号方面	5月12日(火)・13日(水) 夜20時～翌朝6時	資料1
②	西那須野塩原IC	下り線 入口ランプ	仙台方面	5月18日(月)・19日(火) 夜20時～翌朝6時	資料2
③		出口ランプ	大田原方面	5月20日(水) 夜20時～翌朝6時	
④		出口ランプ	塩原方面	5月21日(木) 夜20時～翌朝6時	
⑤		入口ランプ	大田原方面	5月25日(月)・26日(火) 夜20時～翌朝6時	

※各路線に付している **E4** 等の表示は、高速道路等の路線番号(ナンバリング)を示しています。

- ・荒天時は、予備日に順延します。
- ・工事の実施判断は、当日の夕方17時頃にTwitterなどで行います。



2. 工事概要

東北道 矢板IC 及び 西那須野塩原ICにおいて、損傷した舗装の補修工事を実施します。

通常の車線規制では、余裕のある車両の通行帯を確保できないことから、ランプを閉鎖して作業を行う必要があります。そのため、お客さまへ極力ご迷惑をおかけしないよう、交通量が少ない夜間にランプ閉鎖を行い、工事を集中的かつ効率的に実施します。

安全・快適に高速道路をご利用いただくため、ご理解とご協力をお願いします。



舗装補修工事 作業状況

3. 交通情報の入手方法について

(1) ランプ閉鎖のご案内

- ・予告看板やポスター・リーフレットを、周辺の料金所・休憩施設に掲示します。
- ・横断幕を高速道路の跨道橋に掲示します。

(2) お出かけ前に入手できる道路交通情報

- ・NEXCO東日本お客さまセンター(24時間オペレーターが対応)
ナビダイヤル:0570-024-024
または TEL:03-5308-2424
- ・NEXCO東日本道路情報サイト「ドラとら」
リアルタイム情報 【P C】 <https://www.drivetraffic.jp/>
【携帯】 <http://m.drivetraffic.jp/>
工事規制情報 【P C】 <https://www.drivetraffic.jp/construction-regulation>
- ・日本道路交通情報センター(JARTIC)の道路交通情報
全国共通ダイヤル 050-3369-6666(携帯短縮ダイヤル#8011)
※全国どこからでも最寄りの情報センターに接続します。
全国・関東甲信越情報 050-3369-6600
栃木情報 050-3369-6609
【P C】 <http://www.jartic.or.jp/>
- ・ハイウェイテレホン(5分毎に更新される最新情報を24時間提供)
宇都宮局 028-665-1620
(携帯電話・PHS短縮ダイヤル#8162)

(3) 走行中に入手できる道路交通情報

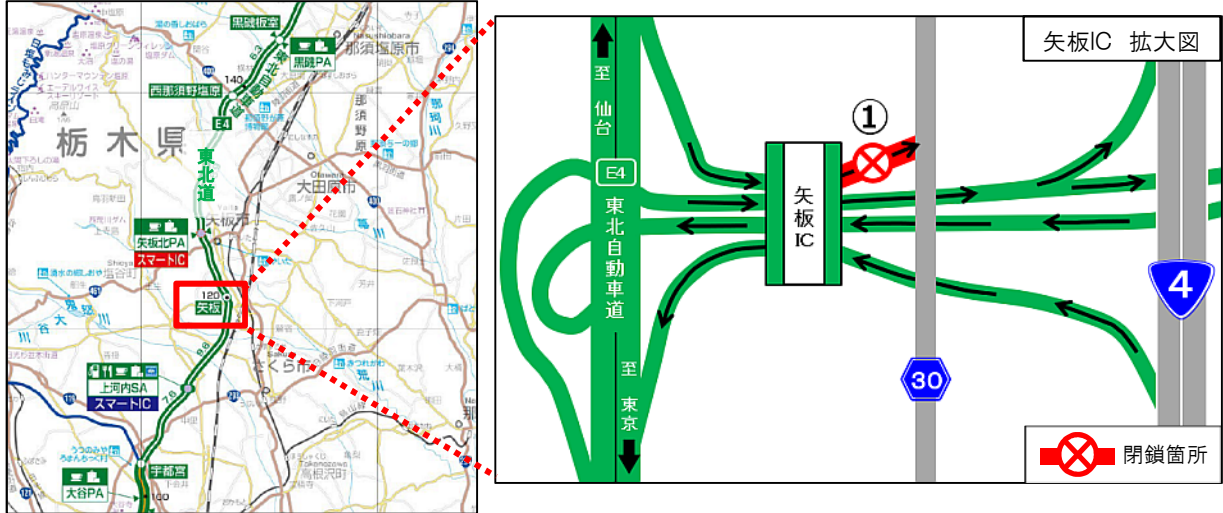
- ・道路情報板
- ・ハイウェイラジオ(AM1620kHz)
ハイウェイラジオを放送している区間は、高速道路上の標識によりご案内しております。
- ・ハイウェイ情報ターミナル
SA・PAに設置されているモニター画面などから、道路情報を分かりやすくお知らせします。
- ・VICS
VICS対応のカーナビゲーション等の搭載機で、道路交通情報が手に入ります。

※Twitterの公式アカウント「NEXCO 東日本(関東)」(@e_nexco_kanto)でも情報を配信しています。

資料1

1. 閉鎖箇所及び日時

(1)閉鎖箇所:①矢板IC 出口ランプ(県道30号方面)



(2)日時

実施日: 令和2年5月12日(火)・13日(水) 各日夜20時から翌朝6時まで
 予備日: 令和2年5月14日(木)・15日(金) 各日夜20時から翌朝6時まで

日	月	火	水	木	金	土
5月10日	5月11日	5月12日	5月13日	5月14日	5月15日	5月16日
		20時 6時	20時 6時	20時 6時	20時 6時	20時 6時
		閉鎖		予備日		予備日

(3)迂回路

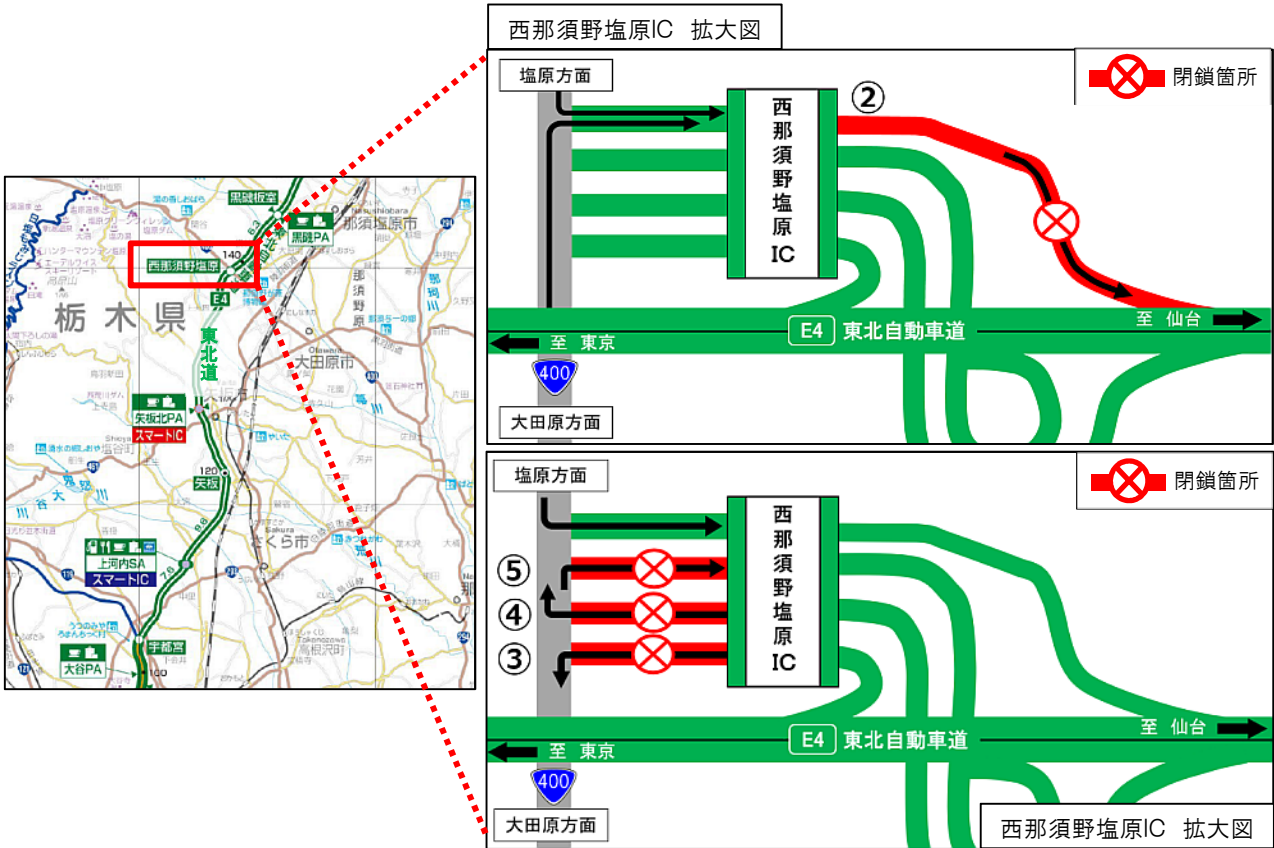
紫色矢印のとおり、矢板ICより国道4号へ⇒片岡交差点を右折⇒突当りを右折⇒県道30号へ
 下図のとおり迂回した場合、所要時間は約5分かかる見込みです。
 迂回により所要時間が長くなりますので、時間にゆとりをもってお出かけください。



資料2

1. 閉鎖箇所及び日時

- (1)閉鎖箇所:②西那須野塩原IC 下り線 入ランプ(仙台方面)
 ③西那須野塩原IC 出ランプ(大田原方面)
 ④西那須野塩原IC 出ランプ(塩原方面)
 ⑤西那須野塩原IC 入ランプ(大田原方面)



(2)日時

- 実施日:②令和2年5月18日(月)・19日(火) 各日夜20時から翌朝6時まで
 ③令和2年5月20日(水) 夜20時から翌朝6時まで
 ④令和2年5月21日(木) 夜20時から翌朝6時まで
 ⑤令和2年5月25日(月)・26日(火) 各日夜20時から翌朝6時まで
 予備日:令和2年5月27日(水)・28日(木)、6月1日(月)・2日(火)
 各日夜20時から翌朝6時まで

日	月	火	水	木	金	土
5月17日	5月18日	5月19日	5月20日	5月21日	5月22日	5月23日
	20時 6時	20時 6時	20時 6時	20時 6時	20時 6時	
	②閉鎖	②閉鎖	③閉鎖	④閉鎖		
5月24日	5月25日	5月26日	5月27日	5月28日	5月29日	5月30日
	20時 6時	20時 6時	20時 6時	20時 6時	20時 6時	
	⑤閉鎖	⑤閉鎖	予備日	予備日		
5月31日	6月1日	6月2日	6月3日	6月4日	6月5日	6月6日
	20時 6時	20時 6時				
	予備日	予備日				

※荒天により工事が順延した場合、その後に予定している各工事も1日ずつ順延します。

(3) 迂回路

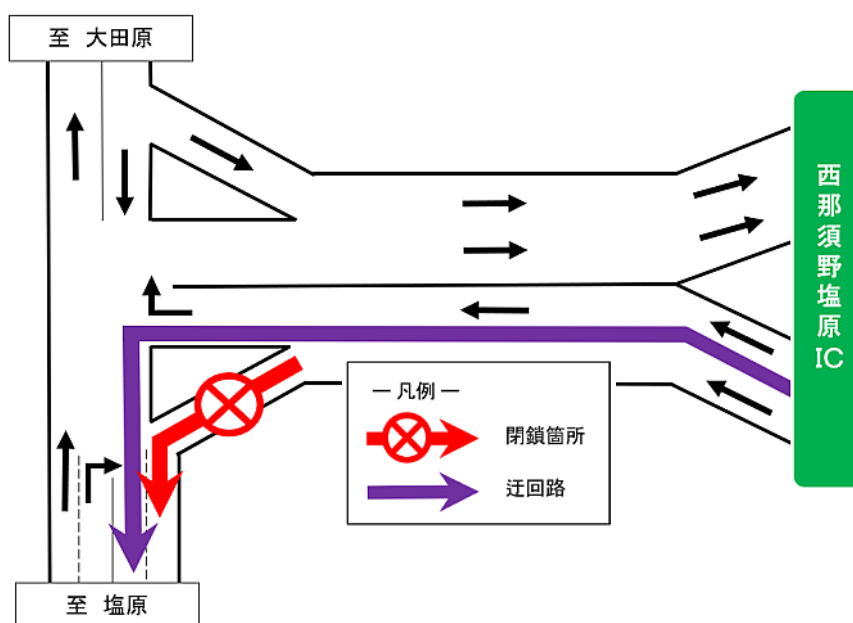
② 西那須野塩原IC 下り線 入口ランプ(仙台方面)閉鎖時

紫色矢印のとおり、西那須野塩原ICを流出後、上赤田を左折⇒県道55号⇒県道53号との交差点を左折⇒県道53号を進み信号を左折⇒県道351号から黒磯板室ICへ流入
下図のとおり迂回した場合、所要時間は約20分(通常約10分)かかる見込みです。
迂回により所要時間が長くなりますので、時間にゆとりをもってお出かけください。



③ 西那須野塩原IC 出口ランプ(大田原方面)閉鎖時

紫色矢印のとおり、西那須野塩原IC 出口ランプ(塩原方面)から左折にて流出

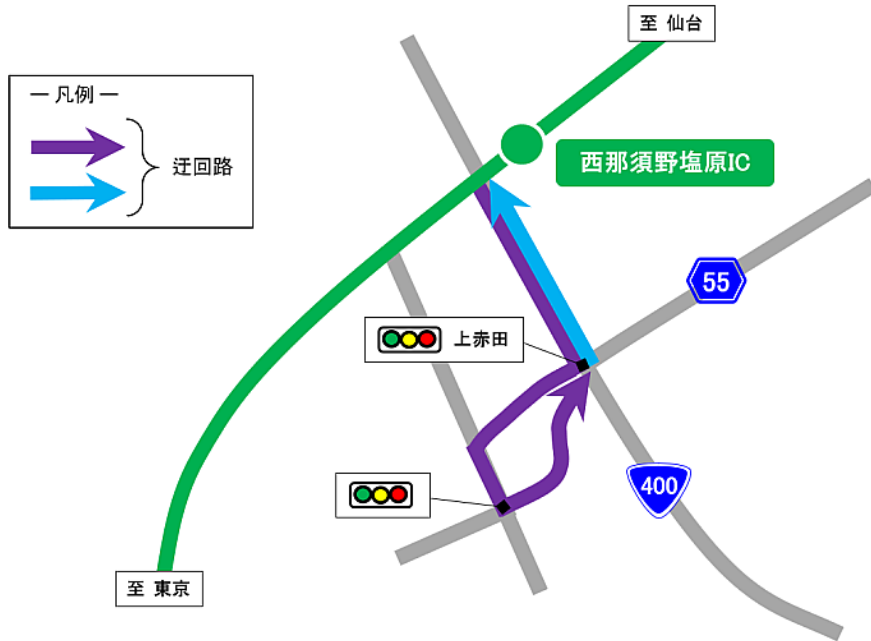


④西那須野塩原IC 出口ランプ(塩原方面)閉鎖時

紫色矢印のとおり、国道400号を大田原方面へ⇒上赤田交差点を右折⇒突当りを左折⇒信号のある十字路を左折⇒水色矢印のとおり国道400号へ

下図のとおり迂回した場合、所要時間は約5分かかる見込みです。

迂回により所要時間が長くなりますので、時間にゆとりをもってお出かけください。

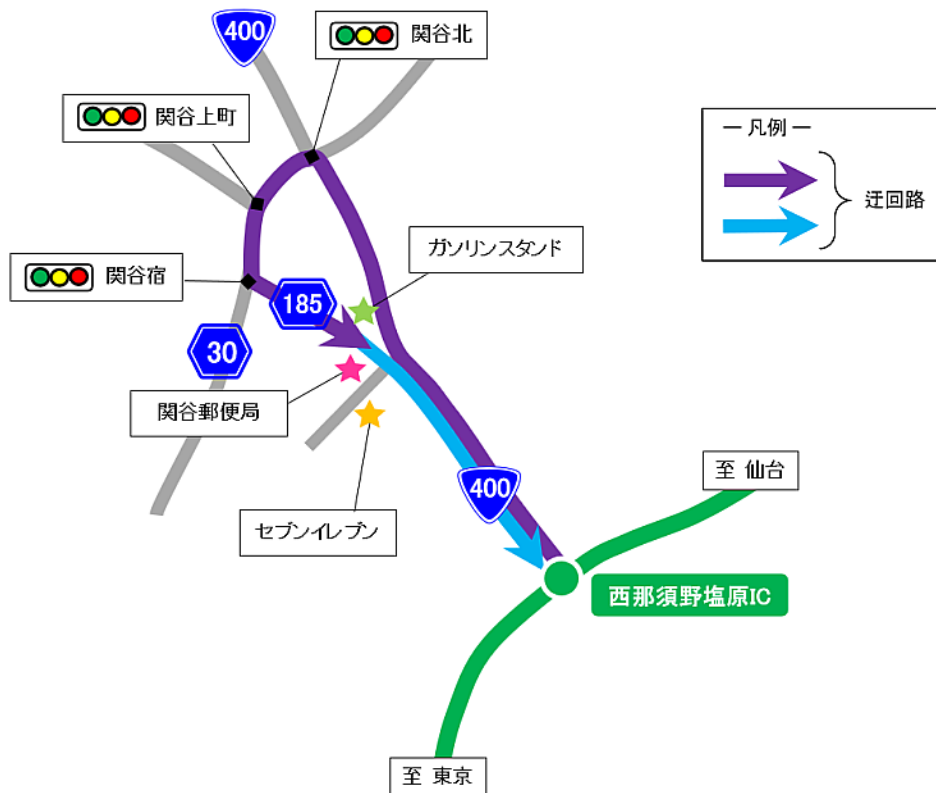


⑤西那須野塩原IC 入口ランプ(大田原方面)

東北自動車道(上り線)東京方面をご利用の場合

紫色矢印のとおり、国道400号を直進⇒関谷郵便局を右折⇒関谷北を左折⇒関谷上町を直進⇒関谷宿交差点を左折⇒水色矢印のとおり、国道400号へ

下図のとおり迂回した場合、所要時間は約20分かかる見込みです。



東北自動車道(下り線)仙台方面をご利用の場合

紫色矢印のとおり、国道400号から上赤田を右折⇒県道55号⇒県道53号との交差点を左折⇒

県道53号を進み信号を左折⇒県道351号から黒磯板室ICへ

下図のとおり迂回した場合、所要時間は約20分かかる見込みです。

