




迂回路のご案内 《A区間：久喜白岡JCT～境古河ICが通行止め》

※5月18日(月)～22日(金)

※6月15日(月)～19日(金)



迂回路については、通行止め区間及び進行方向に応じて下記をご確認ください。

【白岡菖蒲IC⇄境古河IC】圏央道内外回り 白岡菖蒲ICから境古河IC間を通行する場合

迂回路① 、② 、④  のとおり、県道78号、県道3号、国道125号、国道4号、県道56号、国道354号、県道17号をご利用ください。



白岡菖蒲IC～境古河IC間を迂回した場合、所要時間は約60分(通常約20分)かかる見込みです。

【久喜IC⇄境古河IC】東北道上り線から圏央道外回り(宇都宮方面からつくば方面)、または圏央道内回りから東北道下り線(つくば方面から宇都宮方面)を通行する場合

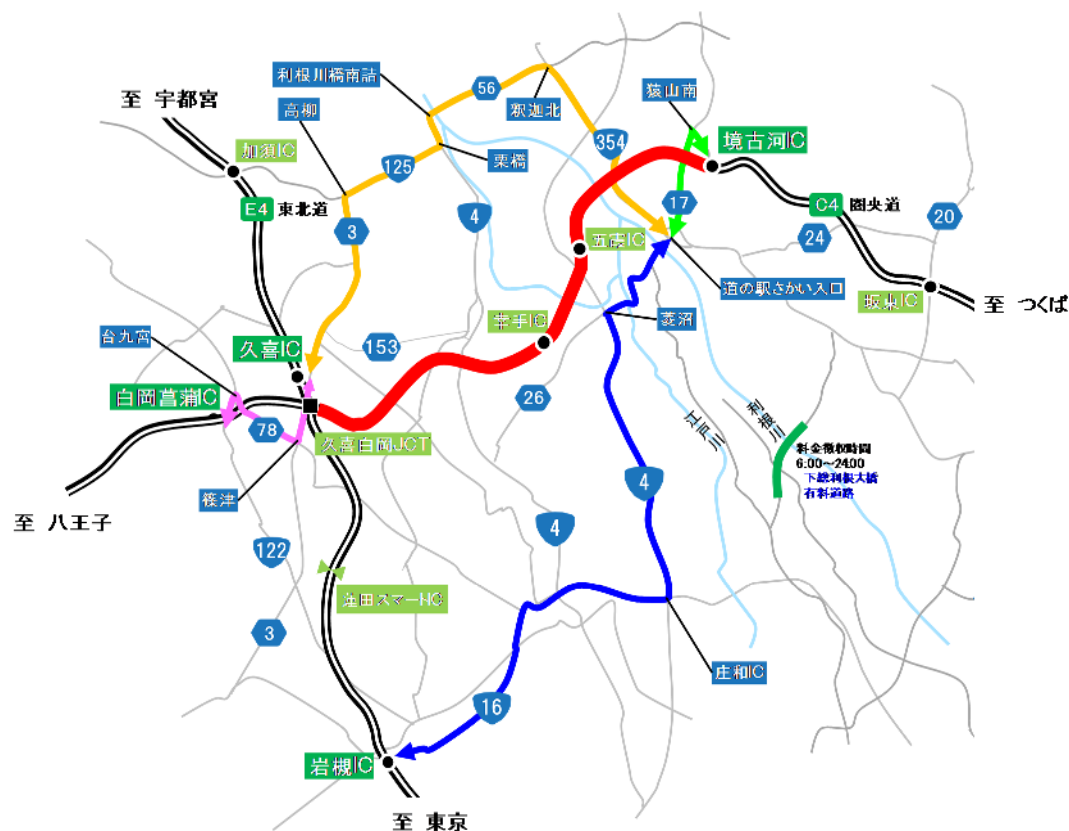
迂回路② 、④  のとおり、県道3号、国道125号、国道4号、県道56号、国道354号、県道17号をご利用ください。

久喜IC～境古河IC間を迂回した場合、所要時間は約50分(通常約18分)かかる見込みです。

【岩槻IC⇄境古河IC】東北道下り線から圏央道外回り(東京方面からつくば方面)、または圏央道内回りから東北道上り線(つくば方面から東京方面)を通行する場合

迂回路③ 、④  のとおり、国道16号、国道4号、県道26号、県道17号をご利用ください。

岩槻IC～境古河IC間を迂回した場合、所要時間は約50分(通常約26分)かかる見込みです。



--凡例--

 通行止め区間

 ……迂回路①

 ……迂回路②

 ……迂回路③


 ……迂回路④

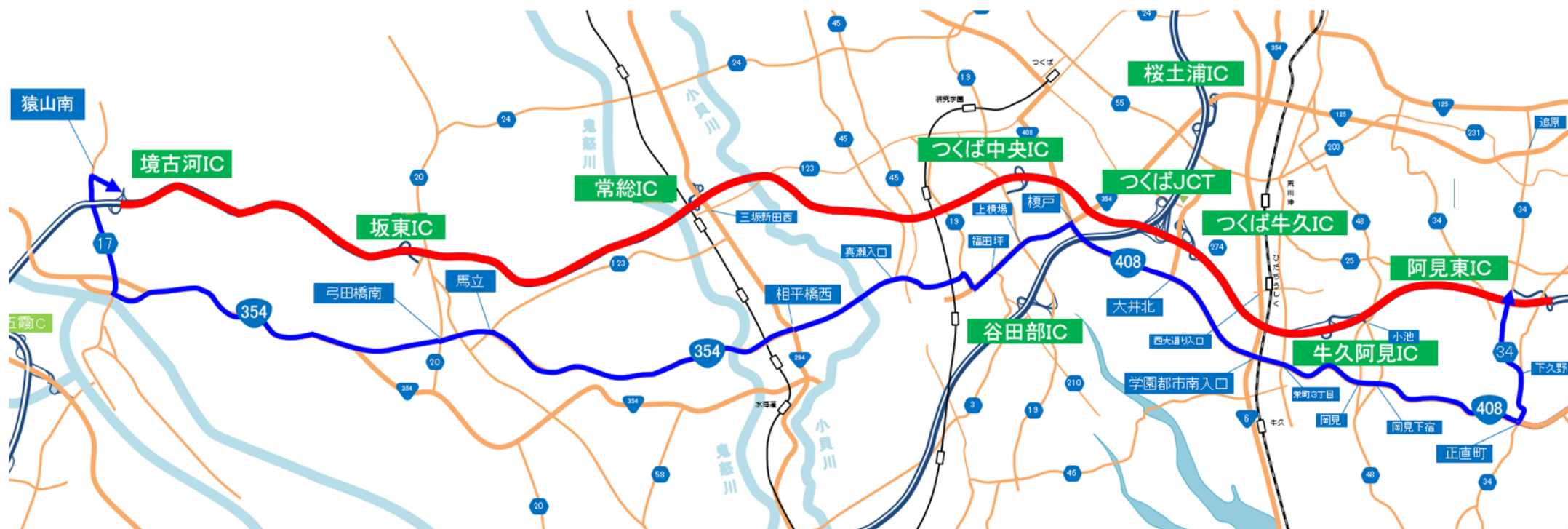
 ……交差点

迂回路のご案内 《B区間①②：境古河IC～阿見東ICが通行止め》




※6月1日(月)・2日(火)


迂回路については、通行止め区間及び進行方向に応じて下記をご確認ください。


【境古河IC⇄阿見東IC】圏央道内外回り 境古河ICから阿見東IC間を通行する場合
 迂回路  のとおり、県道17号、国道354号、国道408号、県道34号をご利用ください。
 境古河IC～阿見東IC間を迂回した場合、所要時間は約90分(通常約40分)かかる見込みです。



--凡例--





-  ... 通行止め区間
-  ... 迂回路
-  ... 交差点



【阿見東IC⇔桜土浦IC】 圏央道内回りから常磐道下り線(東関東道方面から水戸方面)、または常磐道上り線から圏央道外回り(水戸方面から東関東道方面)を通行する場合
迂回路①  のとおり、県道34号、国道125号をご利用ください。
阿見東IC～桜土浦IC間を迂回した場合、所要時間は約25分(通常約15分)かかる見込みです。



【阿見東IC⇔谷田部IC】 圏央道内回りから常磐道上り線(東関東道方面から東京方面)、または常磐道下り線から圏央道外回り(東京方面から東関東道方面)を通行する場合
迂回路②  のとおり、県道34号、国道408号、国道354号、県道19号をご利用ください。
阿見東IC～谷田部IC間を迂回した場合、所要時間は約40分(通常約15分)かかる見込みです。

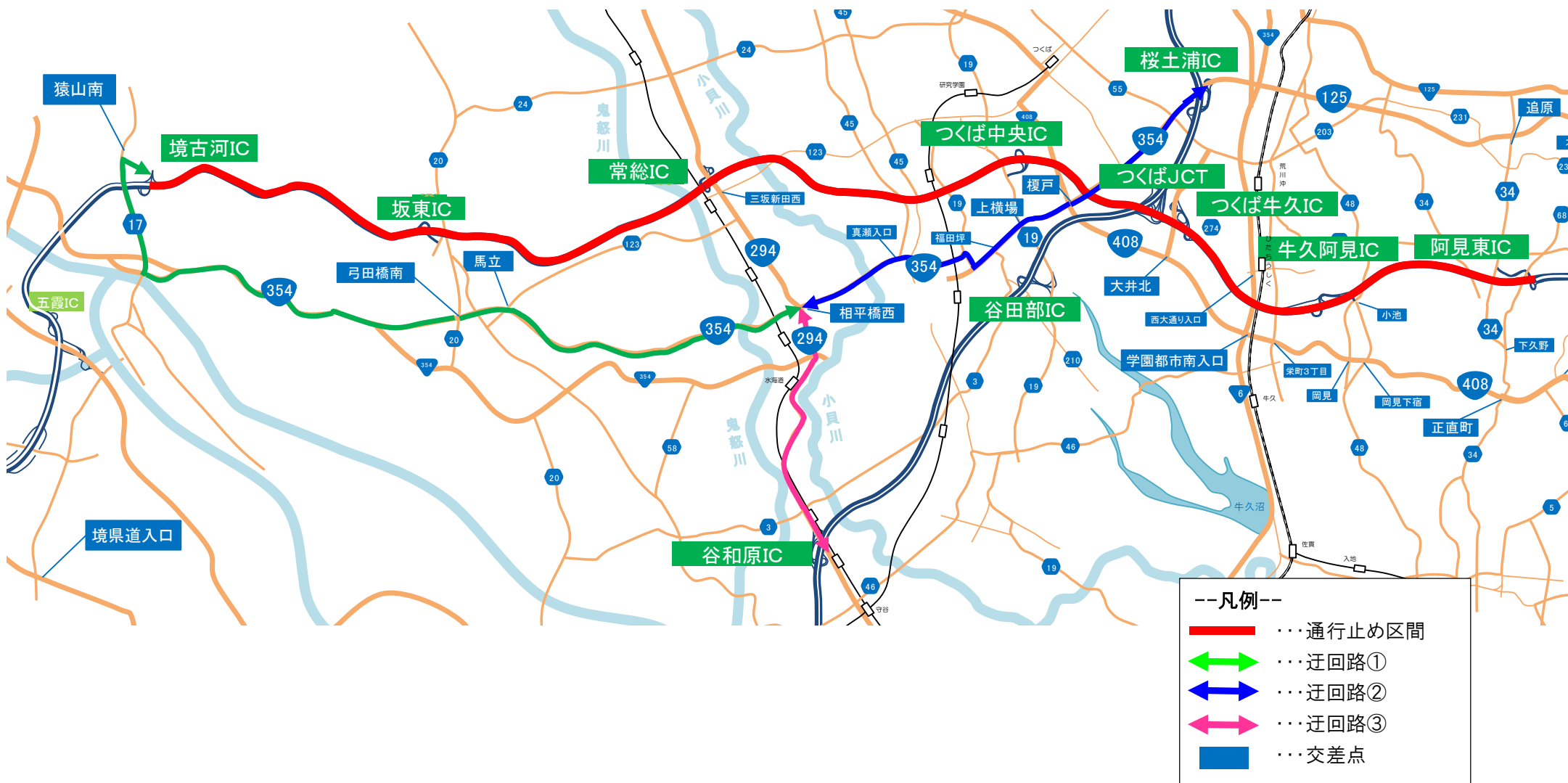



--凡例--

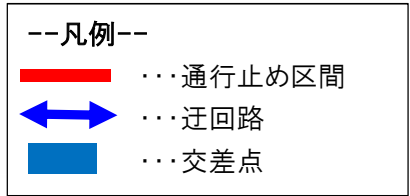
-  ...通行止め区間
-  ...迂回路①
-  ...迂回路②
-  ...交差点


【境古河IC⇄桜土浦IC】 圏央道外回りから常磐道下り線(八王子方面から水戸方面)、または常磐道上り線から圏央道内回り(水戸方面から八王子方面)を通行する場合
迂回路① 、②  のとおり、県道17号、国道354号をご利用ください。
境古河IC～桜土浦IC間を迂回した場合、所要時間は約60分(通常約30分)かかる見込みです。

【境古河IC⇄谷和原IC】 圏央道外回りから常磐道上り線(八王子方面から東京方面)、または常磐道下り線から圏央道内回り(東京方面から八王子方面)を通行する場合
迂回路① 、③  のとおり、県道17号、国道354号、国道294号をご利用ください。
境古河IC～谷和原IC間を迂回した場合、所要時間は約60分(通常約40分)かかる見込みです。




【常総IC⇔阿見東IC】圏央道内外回り 常総ICから阿見東IC間を通行する場合
迂回路  のとおり、国道294号、国道354号、国道408号、県道34号をご利用ください。
常総IC～阿見東IC間を迂回した場合、所要時間は約60分(通常約25分)かかる見込みです。





【阿見東IC⇔桜土浦IC】 圏央道内回りから常磐道下り線（東関東道方面から水戸方面）、または常磐道上り線から圏央道外回り（水戸方面から東関東道方面）を通行する場合
迂回路①  のとおり、県道34号、国道125号をご利用ください。



阿見東IC～桜土浦IC間を迂回した場合、所要時間は約25分（通常約15分）かかる見込みです。

【阿見東IC⇔谷田部IC】 圏央道内回りから常磐道上り線（東関東道方面から東京方面）、または常磐道下り線から圏央道外回り（東京方面から東関東道方面）を通行する場合
迂回路②  のとおり、県道34号、国道408号、国道354号、県道19号をご利用ください。

阿見東IC～谷田部IC間を迂回した場合、所要時間は約40分（通常約15分）かかる見込みです。



【常総IC⇄桜土浦IC】 圏央道外回りから常磐道下り線(八王子方面から水戸方面)、または常磐道上り線から圏央道内回り(水戸方面から八王子方面)を通行する場合
 迂回路① 、②  のとおり、国道294号、国道354号をご利用ください。
 常総IC～桜土浦IC間を迂回した場合、所要時間は約40分(通常約20分)かかる見込みです。


【常総IC⇄谷和原IC】 圏央道外回りから常磐道上り線(八王子方面から東京方面)、または常磐道下り線から圏央道内回り(東京方面から八王子方面)を通行する場合
 迂回路① 、③  のとおり、国道294号をご利用ください。
 常総IC～谷和原IC間を迂回した場合、所要時間は約25分(通常も約25分)かかる見込みです。




迂回路のご案内 《C区間：阿見東IC～大栄JCTが通行止め》

※6月8日(月)・9日(火)

迂回路については、通行止め区間及び進行方向に応じて下記をご確認ください。

【阿見東IC⇄大栄IC】 圏央道外回りから東関東道下り線(八王子方面から潮来方面)、または東関東道上り線から圏央道内回り(潮来方面から八王子方面)を通行する場合
迂回路①  のとおり、県道34号、国道125号、県道107号、県道110号、国道51号をご利用ください。
阿見東IC～大栄IC間を迂回した場合、所要時間は約65分(通常約27分)かかる見込みです。

【阿見東IC⇄成田IC】 圏央道外回りから東関東道上り線(八王子方面から千葉方面)、または東関東道下り線から圏央道内回り(千葉方面から八王子方面)を通行する場合
迂回路②  のとおり、県道34号、国道408号、国道295号をご利用ください。
阿見東IC～成田IC間を迂回した場合、所要時間は約52分(通常約27分)かかる見込みです。

