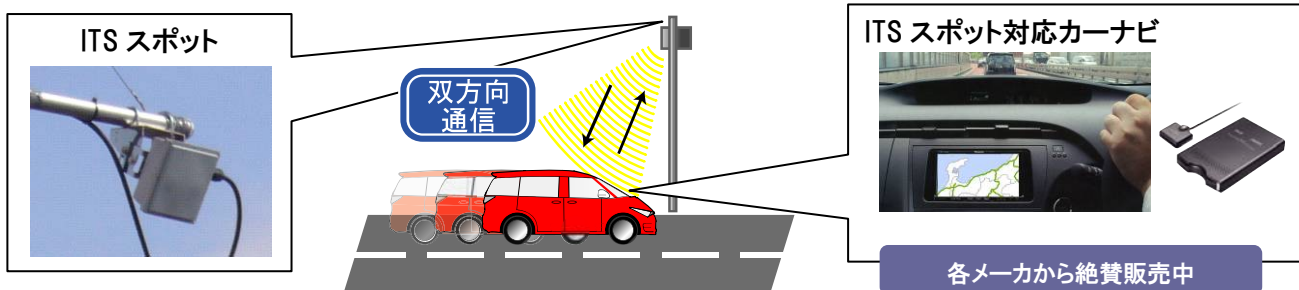


# ITSスポットサービスとは

・道路に設置された「ITSスポット」とクルマ側の「ITSスポット対応カーナビ」との間で、高速・大容量通信をおこない、広域な道路交通情報や音声、画像等の提供など様々なサービスを実現します。



## 3つの基本サービス

### 【基本サービス①】

### ダイナミックルートガイダンス



長距離のドライブに役立つ、より広域の道路交通情報の提供

○現在のFM局から提供されるカーナビ情報の範囲は、ほぼ県単位に限定されています。

○新たなサービスでは、ETCで使われている通信技術を活用した高速・大容量の通信により、府県境をまたぐ広域でリアルタイムな渋滞情報の提供が実現します。

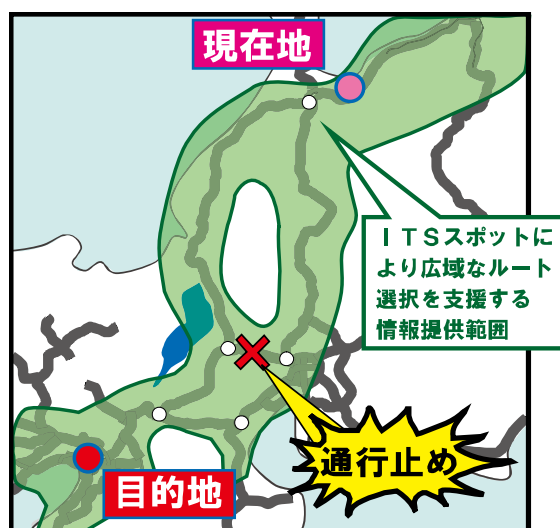
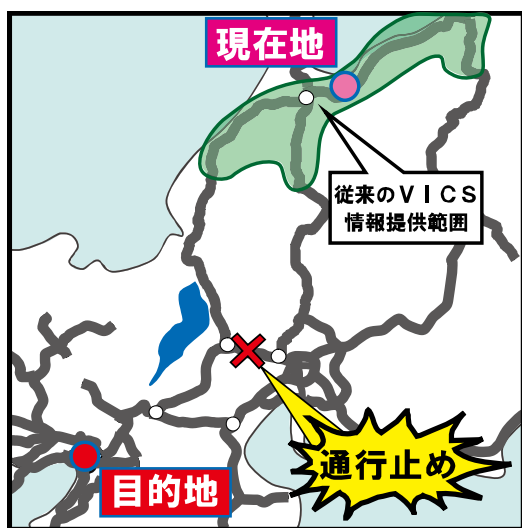
○広域情報により、カーナビが賢く目的地までの最適ルートを瞬時に選択することができます。

これまでは・・・



ITSスポット対応カーナビでの表示例

ITSスポットでは・・・



ダイナミックルートガイダンスのイメージ

## 【基本サービス②】

## 安全運転支援

→ 渋滞や悪天候などを事前にお知らせして、安全・安心なドライブを支援

- 新たなサービスでは、ITSスポットから受信した故障車や落下物の情報を蓄積し、障害物の手前でカーナビがドライバーに注意喚起します。
- また、凍結や降雪等冬期の状況も音声や図形により注意喚起します。



ITS スポット対応カーナビでの表示例



ITS スポット対応カーナビでの表示例

## 【基本サービス③】

## ETC

→ ETC機能も一体化

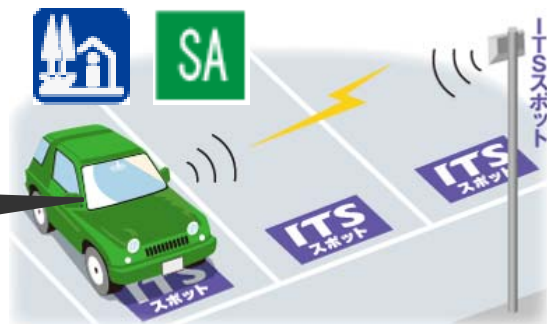
- ・ITSスポット対応カーナビは、ETCの機能も備えており、ETCも使うことができます。

### ■その他のサービス

- ・一部のITSスポット対応カーナビでは、道の駅、SAのITSスポットでインターネット接続が可能です。



ITS スポット対応カーナビでの表示例



道の駅・SAにおける情報提供イメージ

- ・料金決済や観光案内、物流車両などの運行管理などへも今後展開が予定されています。