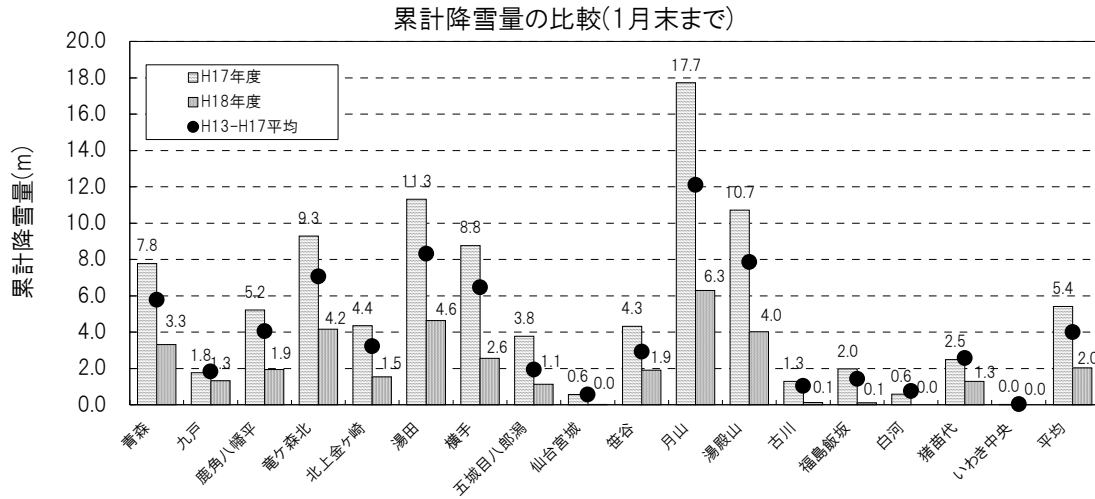


(参考資料)

■ 管内の主要17地点における降雪の状況



■ 通行止め量と管内の閉鎖状況

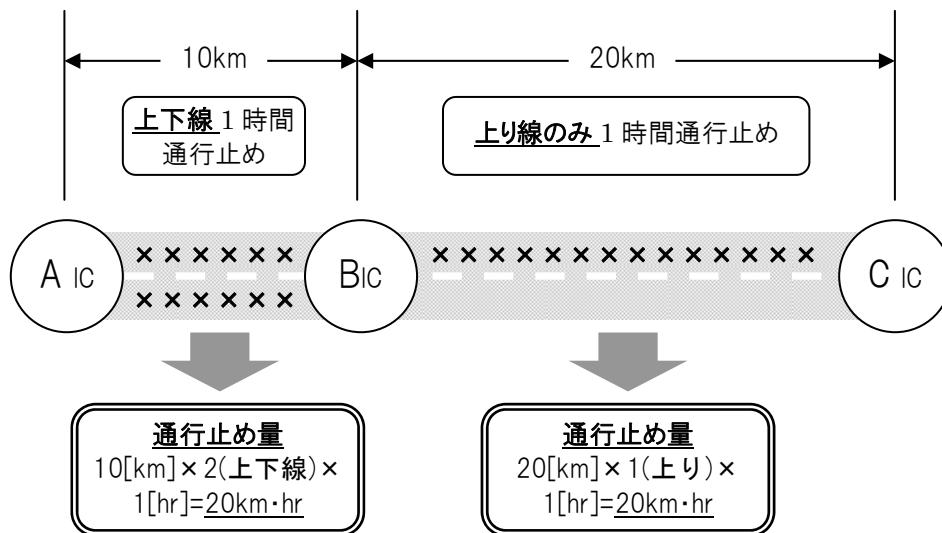
高速道路の上下線のうちどちらか一方(片側)の延長 1km の区間を 1 時間閉鎖した際の通行止め量を 1km・hr(1km×1hr)と定義しています。

この場合、昨冬季の約 93 千 km の通行止め量を管内全線(延長約 1,280km)の閉鎖状況に例えると、

$$93 \text{ 千}[\text{km} \cdot \text{hr}] \div (1,280[\text{km}] \times 2(\text{上下線})) \approx 36[\text{hr}]$$

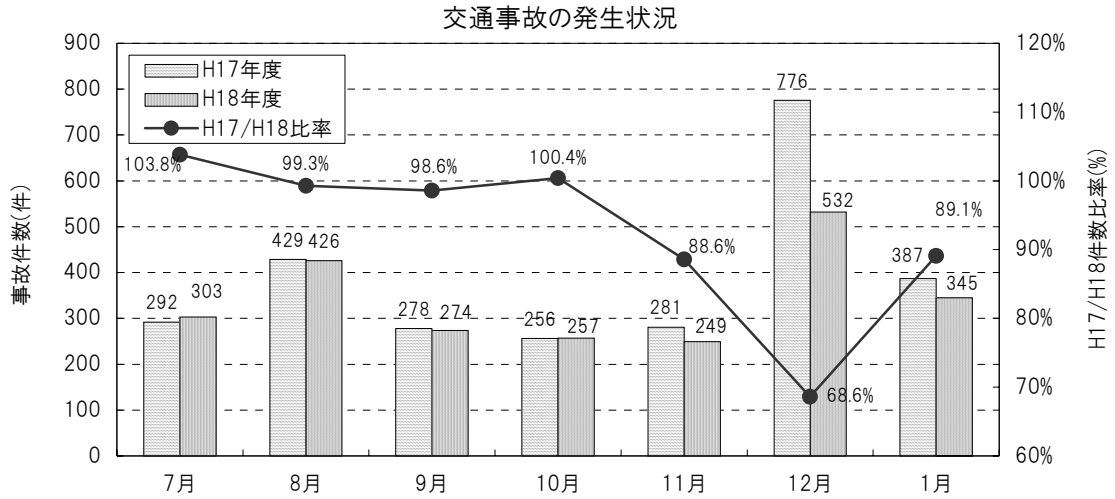
となり、およそ一日半にわたり、管内の全線を閉鎖した状況に相当することになります。

【通行止め量の考え方】



■ 平成 18 年度の事故発生状況(東北管区警察局調べ)

H17 年度と H18 年度を比較すると、10 月頃まではほぼ昨年度並みの事故発生件数で推移したのに対し、11 月以降は昨年度の 7 割から 9 割程度に減少しています。



※東北管区警察局の管轄する高速道路の統計に基づくもので、当社の管轄する道路以外の道路における事故も含まれています。

■ 高速道路雪道情報(奥の雪道キャンペーン)

キャンペーンコンセプト

「知って備えて！奥の雪道キャンペーン」
～正しい情報と雪道走行の準備で、安全快適な東北道のドライブを！～

ナビゲーターとして松尾芭蕉をモチーフにしたキャラクター“ハショー先生”とその弟子“ソラ”犬の“ユキミチ”で展開します。



キャンペーンタイトル

期間： 平成18年11月20日(月)
～平成19年3月31日(土)
エリア： 関東エリアおよび東北エリア

KEYメッセージ

「雪道も 備えがあれば 憂いなし」



キャンペーンキャラクター

高速道路雪道情報のサイトでは『奥の雪道キャンペーン』を実施中です。高速道降雪予測情報や「東北6県のうまいもの」が当たるプレゼントクイズ等があるキャンペーン特設サイト (<http://e-white.jp/oku>)を設置しています。パソコン、携帯電話双方からアクセス可能ですので、お出かけの際にはぜひご利用ください。

・実施期間 平成18年11月20日(月)～平成19年3月31日(土)

《主な情報提供内容》

- ・高速道降雪予測情報 24時間先までの気象予測情報(天気、気温、降雪量等)
- ・SA・PAライブカメラ 東北の主なSA・PA13箇所程度で現在の降雪状況を画像にて提供
- ・雪道走行お役立ち情報 お出かけ前や雪道走行中のドライブの注意点等を紹介しています。

《「選べる！東北6県のうまいもの」をプレゼント》

携帯電話からクイズにご参加いただいた方の中から、抽選で680名(東北自動車道の全長≒680km)の方に「選べる！東北6県うまいもの」が当たります