

東北道 C - B O X花巻(No.86)状況



車道上に止水板の破片散乱状況

落下片 最大約 60 c m × 約 30 c m × 2.3 c m 重量 3.3 K g



落下片





位置図

東北道 C-Box花巻86目地板落下箇所

至 東京

至 青森



七滝川橋 (Pc)  
L=32.8m

太田川橋 (Pc)  
L=23.3m

川口より500km

岩崎川橋 (Rc) (M)  
L=74.7m

堤橋 (Pc)  
L=24.0m

向田川橋 (Pc)  
L=26.5m

稻荷橋 (Pc)  
L=27.2m

芋沢川橋 (Pc)  
L=26.3m

矢巾町

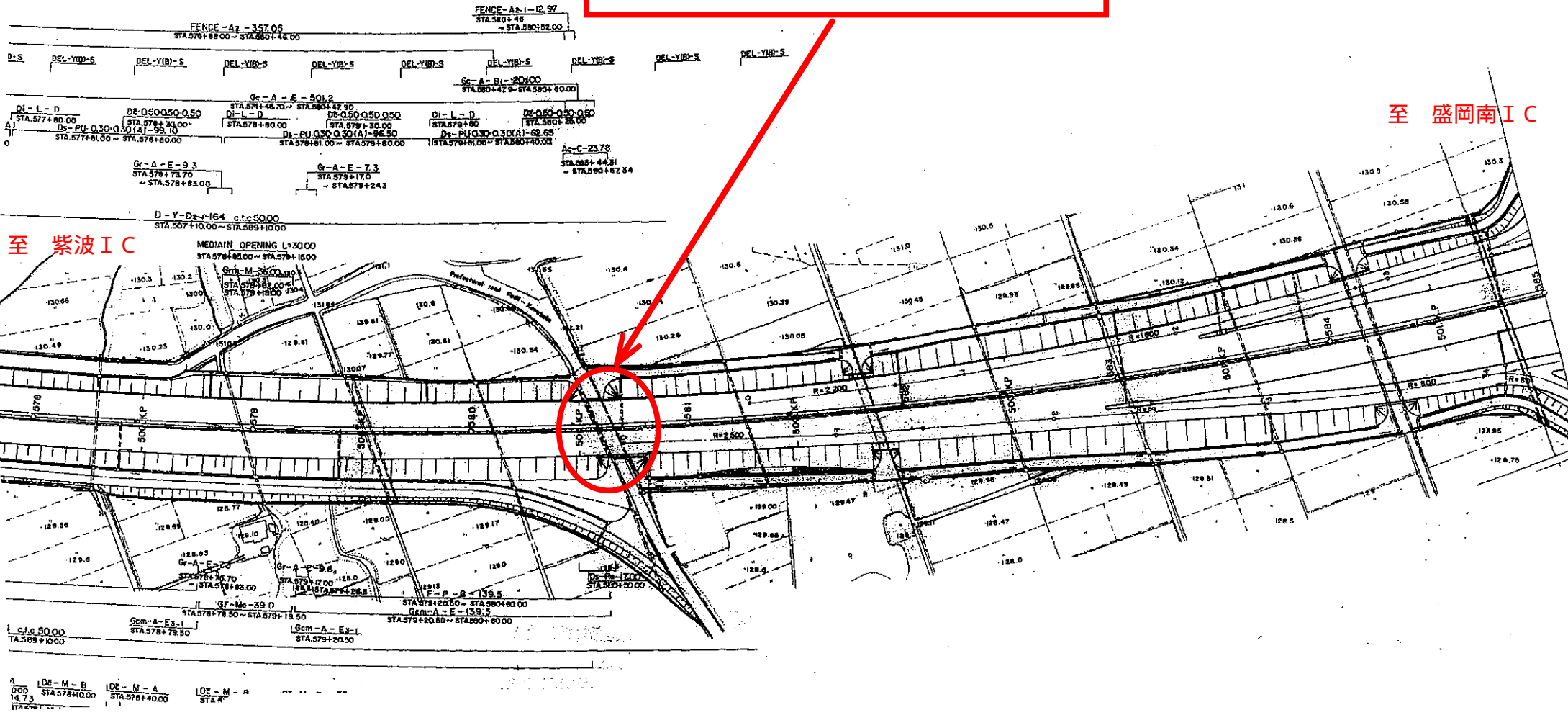
矢巾パーキングエリア

凍結注意板  
(上り) 502.0KP





平面図  
 東北道 500.7KP C-Box花巻86  
 県道 不動盛岡線

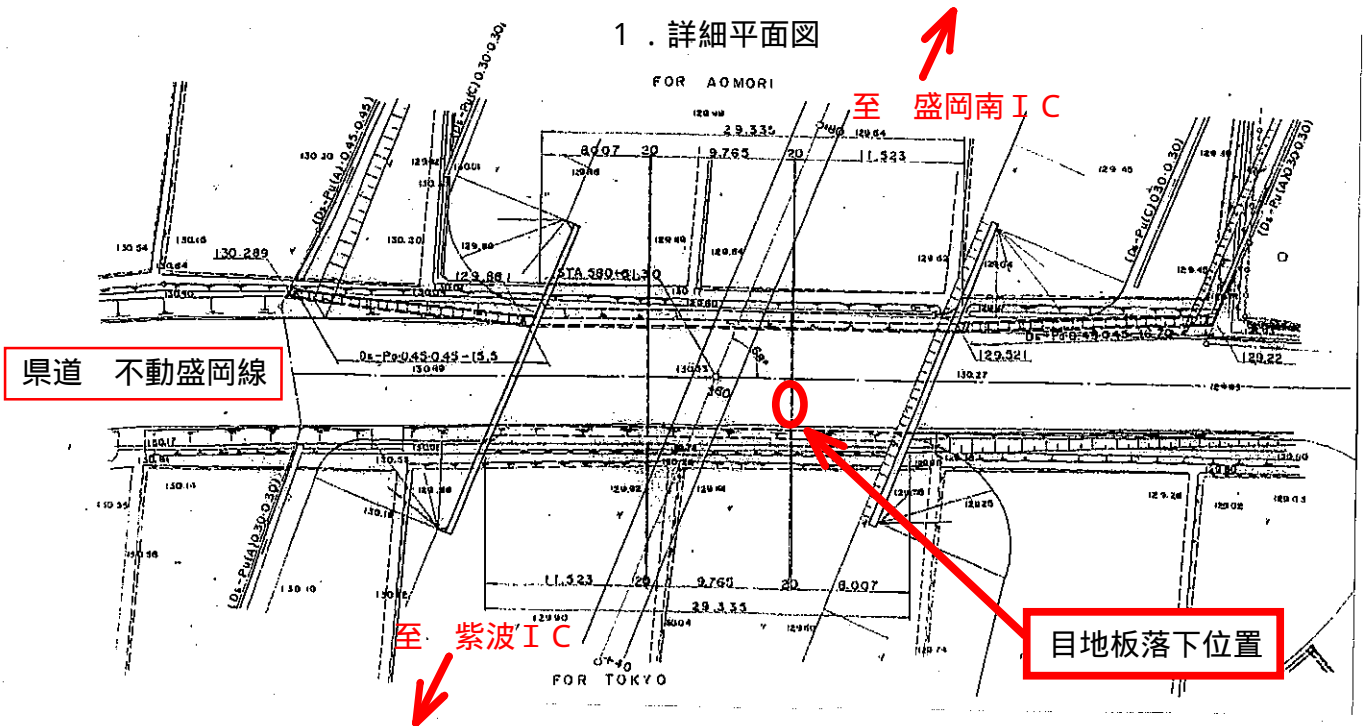


至 紫波IC

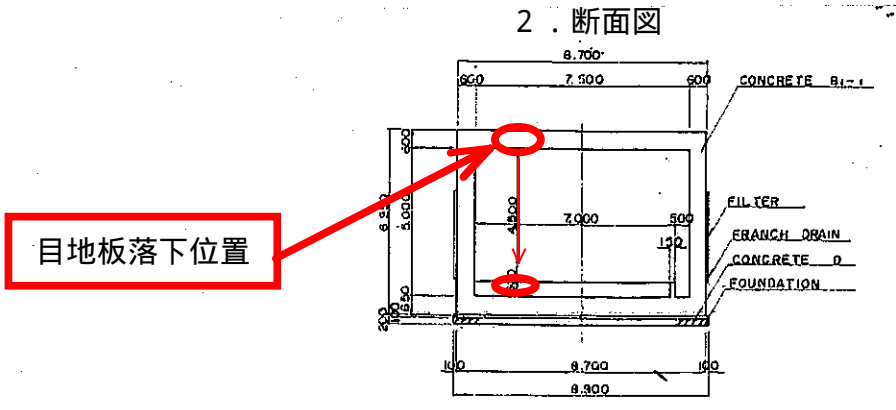
至 盛岡南IC

A	DE-M-B	DE-M-A	DE-M-R
000	STA.578+00.00	STA.578+40.00	STA.578+80.00
14.73			
STA.578+80.00			

1. 詳細平面図



2. 断面図



3. C-Box側面図

