

1. 東北支社管内 交通量速報値(全車種)

交通量計測装置による概数値(全車種)

道路名	区間		ゴールデンウィーク後半 日平均交通量 (台/日)	ゴールデンウィーク全期間 日平均交通量 (台/日)
東北自動車道	浪岡 ～ 青森JCT	H20(A)	13,700	10,900
		H21(B)	18,000	13,000
		B/A*100	131%	119%
東北自動車道	西根 ～ 松尾八幡平	H20(A)	30,000	21,000
		H21(B)	45,200	29,300
		B/A*100	151%	140%
東北自動車道	泉 ～ 大和	H20(A)	53,500	40,100
		H21(B)	74,900	52,500
		B/A*100	140%	131%
東北自動車道	本宮 ～ 二本松	H20(A)	69,500	53,000
		H21(B)	94,000	66,600
		B/A*100	135%	126%
秋田自動車道	協和 ～ 河辺JCT	H20(A)	15,000	11,200
		H21(B)	20,500	14,500
		B/A*100	137%	129%
山形自動車道	関沢 ～ 山形蔵王	H20(A)	24,100	17,300
		H21(B)	31,900	21,700
		B/A*100	132%	125%
磐越自動車道	猪苗代磐梯高原 ～ 磐梯河東	H20(A)	25,800	17,700
		H21(B)	39,000	25,200
		B/A*100	151%	142%

注)・交通量はETC車以外も含む全車種合計の断面交通量(トラフィックカウンター[道路に備え付けられている交通量(概数)の自動計測装置]による速報値)
 ・ゴールデンウィーク後半は、今年が平成21年5月2日(土)～5月6日(水)、前年は平成20年5月3日(土)～5月6日(火)のそれぞれの平均値を使用
 ・ゴールデンウィーク全期間は、今年が平成21年4月25日(土)～5月6日(水)、前年は平成20年4月25日(金)～5月6日(火)のそれぞれの平均値を使用

2. 東北支社管内における平均利用台数(総括)

[単位:台/日]

区 分	平成21年度	平成20年度	対20年度比
東北支社管内 高速道路	259,137	239,963	108.0%
一般有料道路	43,061	40,866	105.4%
合 計	302,198	280,829	107.6%

3. 道路別平均利用台数

主要な高速道路

[単位:台/日]

区 分	平成21年度	平成20年度	対20年度比
東北自動車道	145,403	138,948	104.6%
青森自動車道	5,159	4,351	118.6%
八戸自動車道	8,967	7,886	113.7%
秋田自動車道	16,691	14,886	112.1%
山形自動車道(宮城川崎～月山)	21,881	20,392	107.3%
山形自動車道(湯殿山～酒田みなと)	17,124	13,695	125.0%
磐越自動車道(いわき三和～西会津)	18,547	17,732	104.6%
常磐自動車道(いわき勿来～常磐富岡)	16,052	14,307	112.2%

主要な一般有料道路

[単位:台/日]

区 分	平成21年度	平成20年度	対20年度比
百石道路	3,672	3,164	116.0%
湯沢横手道路	4,103	3,670	111.8%
三陸自動車道	7,378	6,743	109.4%
仙台東部道路	17,853	18,608	95.9%
米沢南陽道路	3,958	3,399	116.5%

4. 料金所別平均利用台数

東北6県の主要料金所

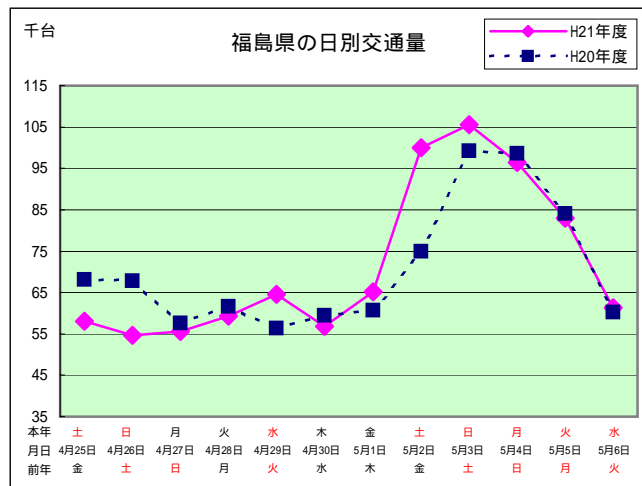
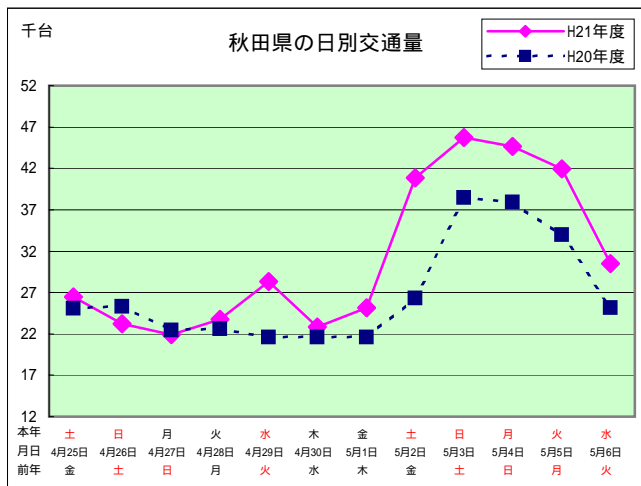
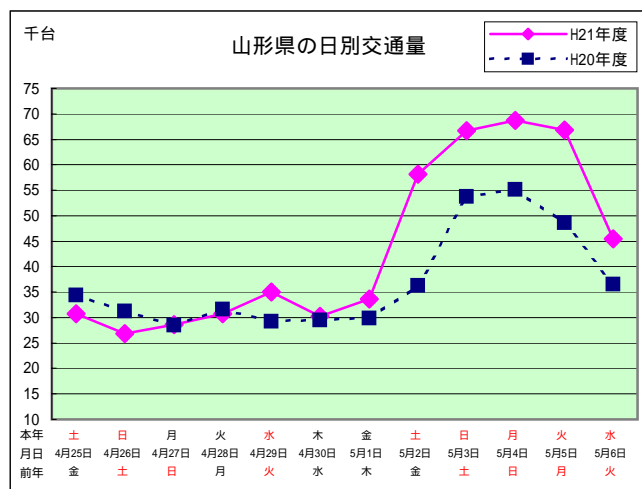
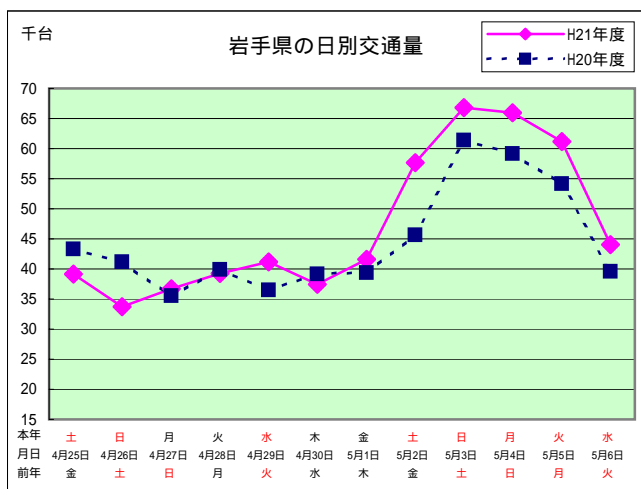
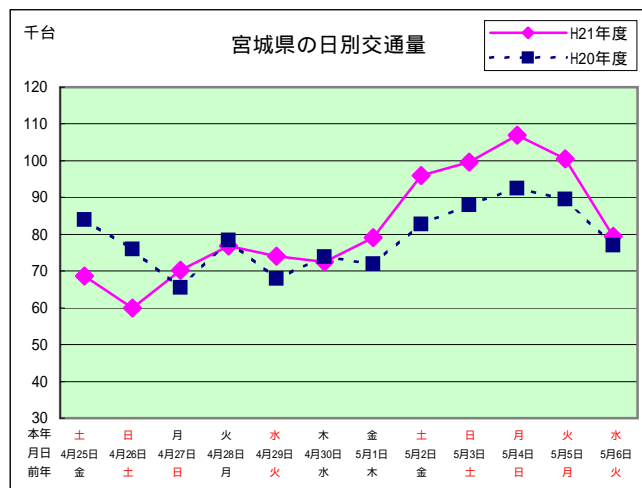
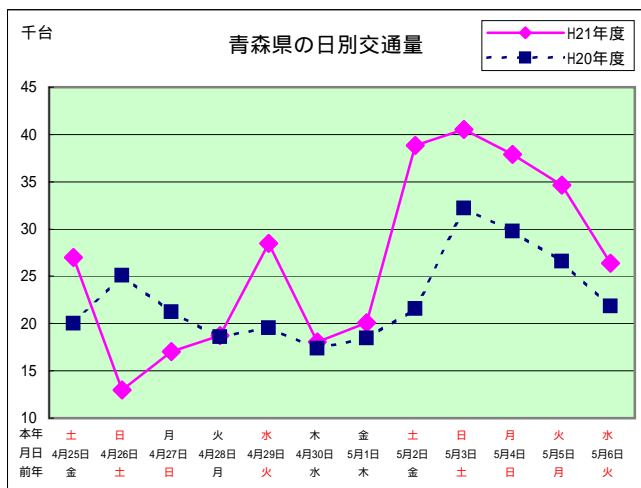
[単位:台/日]

県名	道路名	IC名	平成21年度	平成20年度	対20年度比
青森県	青森自動車道	青森中央	3,263	2,747	118.8%
	八戸自動車道	八戸	3,300	2,485	132.8%
	百石道路	下田百石	2,050	1,549	132.4%
岩手県	東北自動車道	盛岡	8,386	7,055	118.9%
	東北自動車道	盛岡南	6,002	5,707	105.2%
秋田県	秋田自動車道	秋田南	3,031	2,825	107.3%
	秋田自動車道	横手	4,217	3,867	109.0%
	湯沢横手道路	十文字本線	2,546	2,307	110.3%
宮城県	東北自動車道	仙台宮城	11,890	10,956	108.5%
	仙台東部道路	仙台東	7,404	7,775	95.2%
山形県	山形自動車道	山形蔵王	5,653	5,012	112.8%
	山形自動車道	鶴岡	3,789	3,209	118.1%
	米沢南陽道路	米沢北	3,958	3,399	116.5%
福島県	東北自動車道	福島飯坂	5,811	5,660	102.7%
	磐越自動車道	会津若松	5,160	4,118	125.3%
	常磐自動車道	いわき湯本	4,947	4,265	116.0%

5. 東北6県の平均利用台数

[単位:台/日]

県名	平成21年度	平成20年度	対20年度比
青森県	26,716	22,698	117.7%
岩手県	47,070	44,576	105.6%
秋田県	31,282	26,841	116.5%
北東北 平均	35,023	31,372	111.6%
宮城県	81,975	78,952	103.8%
山形県	43,472	37,039	117.4%
福島県	71,682	70,722	101.4%
南東北 平均	65,710	62,238	105.6%



6. ETCの平均利用台数

[単位:台/日]

県名	平成21年度	平成20年度	対20年度比	平成21年度 ETC利用率	平成20年度 ETC利用率
青森県	17,213	9,999	172.1%	64.4%	44.1%
岩手県	36,750	26,745	137.4%	78.1%	60.0%
秋田県	22,994	14,371	160.0%	73.5%	53.5%
宮城県	60,716	45,771	132.7%	74.1%	58.0%
山形県	33,070	21,279	155.4%	76.1%	57.4%
福島県	58,358	45,186	129.2%	81.4%	63.9%
合計	229,101	163,351	140.3%	75.8%	58.2%

注) 台数については、速報値です。

ETC利用率とは、各年度の「ETCの平均利用台数」を「平均利用台数」で除した数値です。

7. 交通量が増加(20%以上)したインターチェンジ

県名	道路名	IC名	前年比	備考
青森県	東北自動車道	大鰐弘前	130.7%	昨年の桜の開花時期による影響(弘前公園)
	八戸自動車道	八戸	132.8%	
	百石道路	下田百石	132.4%	
岩手県	東北自動車道	松尾八幡平	129.6%	
	釜石自動車道	花巻空港	146.2%	
	釜石自動車道	花巻空港本線	136.1%	
秋田県	東北自動車道	十和田	127.2%	昨年の桜の開花時期による影響(角館)
	東北自動車道	小坂	128.0%	
	秋田自動車道	大曲	127.0%	
	秋田自動車道	秋田中央	129.8%	
	琴丘能代道路	琴丘森岳本線	125.9%	
宮城県	東北自動車道	泉PA	176.9%	スマートIC(H19.4.1本格運用開始)
	東北自動車道	長者原SA	130.7%	スマートIC(H18.10.1本格運用開始)
山形県	山形自動車道	寒河江SA	147.3%	スマートIC(H18.10.1本格運用開始)
	山形自動車道	西川本線	130.4%	
	東北中央道	山形上山	124.2%	
	東北中央道	天童	121.3%	
	山形自動車道	湯殿山	129.2%	
	山形自動車道	鶴岡本線	131.6%	
	山形自動車道	酒田	122.9%	
福島県	磐越自動車道	会津若松	125.3%	
	磐越自動車道	新鶴PA	169.7%	スマートIC(H19.4.1本格運用開始)
	常磐自動車道	常磐富岡	120.3%	

8. 交通量が減少(15%以上)したインターチェンジ

県名	道路名	IC名	前年比	備考
岩手県	秋田自動車道	北上西	71.5%	昨年の国道107号の通行止めによる影響
	秋田自動車道	湯田	83.1%	昨年の国道107号の通行止めによる影響
福島県	東北自動車道	二本松	79.5%	
	磐越自動車道	いわき三和	66.2%	

9. 混雑状況

(渋滞箇所・下り線) 10km以上 …… 15回 (昨年度:1回)

道路名	発生日	曜日	渋滞箇所(ネック側～最後尾側)	ピーク時渋滞長(ピーク時刻) 発生時刻～解消時刻	原因
東北自動車道	5月2日	土	二本松IC付近～白河IC付近	42.9 km (6:49頃) 0:00 ~ 20:20	交通集中
東北自動車道	5月2日	土	福島西IC付近～本宮IC付近	27.0 km (16:50頃) 7:18 ~ 22:32	交通集中
東北自動車道	5月2日	土	平泉前沢IC付近～築館IC付近	29.3 km (15:32頃) 7:30 ~ 18:57	事故通行止め 及び交通集中
東北自動車道	5月2日	土	古川IC付近～仙台南IC付近	29.5 km (11:48頃) 7:40 ~ 13:28	交通集中
東北自動車道	5月2日	土	矢吹IC付近～白河IC付近	16.0 km (10:36頃) 8:55 ~ 12:50	事故及び 交通集中
東北自動車道	5月2日	土	須賀川IC付近～白河IC付近	11.2 km (14:51頃) 11:17 ~ 17:56	交通集中
東北自動車道	5月2日	土	若柳金成IC付近～大和IC付近	33.0 km (12:33頃) 11:23 ~ 15:27	交通集中
東北自動車道	5月2日	土	国見IC付近～福島西IC付近	15.0 km (13:45頃) 11:45 ~ 14:39	交通集中
東北自動車道	5月2日	土	国見IC付近～福島西IC付近	11.0 km (20:29頃) 15:50 ~ 22:52	交通集中
東北自動車道	5月3日	日	二本松IC付近～須賀川IC付近	23.0 km (10:44頃) 7:32 ~ 12:52	交通集中
東北自動車道	5月3日	日	白石IC付近～国見IC付近	16.0 km (11:41頃) 9:12 ~ 14:16	交通集中
東北自動車道	5月3日	日	二本松IC付近～郡山IC付近	11.0 km (17:50頃) 17:33 ~ 20:08	交通集中
東北自動車道	5月3日	日	平泉前沢IC付近～若柳金成IC付近	13.0 km (10:03頃) 9:22 ~ 12:43	交通集中
磐越自動車道	5月4日	月	津川IC付近～会津坂下IC付近	13.5 km (23:12頃) 17:23 ~ 翌0:36	交通集中
東北自動車道	5月4日	月	平泉前沢IC付近～若柳金成IC付近	16.3 km (13:32頃) 10:55 ~ 14:53	事故及び 交通集中

参考資料(H20渋滞箇所・下り線) 10km以上 …… 1回

道路名	発生日	曜日	渋滞箇所(ネック側～最後尾側)	ピーク時渋滞長(ピーク時刻) 発生時刻～解消時刻	原因
東北自動車道	5月3日	土	二本松IC付近～矢吹IC付近	25.5 km (10:27頃) 6:42 ~ 12:40	交通集中

(渋滞箇所・上り線) 10km以上 …… 10回 (昨年度:0回)

道路名	発生日	曜日	渋滞箇所(ネック側～最後尾側)	ピーク時渋滞長(ピーク時刻) 発生時刻～解消時刻	原因
東北自動車道	5月2日	土	二本松IC付近～福島飯坂IC付近	10.4 km (13:39頃) 9:51 ~ 16:10頃	交通集中
東北自動車道	5月3日	日	本宮IC付近～福島飯坂IC付近	24.7 km (19:25頃) 9:45 ~ 20:53	交通集中
東北自動車道	5月4日	月	二本松IC付近～国見IC付近	25.0 km (16:43頃) 8:45 ~ 21:36	交通集中
東北自動車道	5月4日	月	国見IC付近～仙台宮城IC付近	37.0 km (16:12頃) 11:03 ~ 翌3:25	交通集中
磐越自動車道	5月4日	月	会津坂下IC付近～津川IC付近	14.0 km (15:38頃) 9:40 ~ 20:00	交通集中
東北自動車道	5月5日	火	泉IC付近～古川IC付近	13.5 km (12:12頃) 10:36 ~ 13:57	事故及び 交通集中
東北自動車道	5月5日	火	一関IC付近～水沢IC付近	14.8 km (19:33頃) 17:13 ~ 21:47	交通集中
東北自動車道	5月5日	火	二本松IC付近～白石IC付近	39.6 km (17:57頃) 9:18 ~ 22:13	交通集中
東北自動車道	5月5日	火	国見IC付近～仙台南IC付近	21.0 km (翌0:14頃) 22:44 ~ 翌2:50	交通集中
東北自動車道	5月6日	水	二本松IC付近～福島飯坂IC付近	13.2 km (16:28頃) 13:04 ~ 18:47	交通集中

10. 通行止め状況(5時間以上の通行止め)

(H21通行止め時間別・上下線回数) …… 6回

道路名	通行止め箇所	上下線	通行止め状況			延時間	原因
			開始日時	～	解除日時		
東北自動車道	大鰐弘前～青森	上下線	4月26日 13:59	～	4月27日 1:15	11:16	雪
青森自動車道	青森～青森東	上下線	4月26日 13:59	～	4月27日 1:15	11:16	雪
八戸自動車道	浄法寺～南郷	上下線	4月26日 14:05	～	4月27日 2:40	12:35	雪
八戸自動車道	南郷～八戸	上下線	4月26日 14:25	～	4月27日 2:40	12:15	雪
百石道路	八戸JCT～八戸北	上下線	4月26日 14:25	～	4月27日 2:40	12:15	雪
百石道路	八戸北～下田百石	上下線	4月26日 16:10	～	4月27日 2:40	10:30	雪

参考資料(H20通行止め時間別・上下線回数) …… 1回

道路名	通行止め箇所	上下線	通行止め状況			延時間	原因
			開始日時	～	解除日時		
磐越自動車道	磐梯河東～会津若松	上下線	5月2日 1:46	～	5月2日 10:05	8:19	交通事故