

【別紙8】 交通情報提供サービス『ドライブトラフィック』


《6月30日(火)より高速道路の交通情報提供サービスを開始》

ケータイで全国の高速道路の交通情報が
無料でチェックできる！

あなたに、ベスト・ウェイ。



ドライブトラフィック



Check 地図でチェック
1 最新の交通情報を地図で確認できます。また、気になる規制は文字情報で詳細を確認できます。

Check GPSで周辺チェック
2 ケータイの位置情報から周辺200km圏内の交通情報を確認できます。

Check 通行止の解除をお知らせ
3 気になる通行止が解除されたときにメールでお知らせします。

Check マイルートをチェック
4 よく使うルートに登録しておけば、通行止情報や現在の交通状況をメールでお知らせします。

Check 料金やSA・PAもチェック
5 高速道路料金やSA・PAの情報もチェックできます。

■：通行止(1件)
■：フェーン規制
■：片側通行
■：渋滞(3件)

※画面はイメージですので実際とは多少異なります。

<http://m.drivetraffic.jp/>

情報提供範囲

NEXCO東日本・中日本・西日本の管理運営する高速道路、本州四国連絡高速道路
(一部道路を除く)



■ 情報提供料は無料ですが、別途パケット通信料はお客様のご負担となります。
■ ドコモ・au・ソフトバンクの各携帯電話でご利用いただけます。
■ 機種によりご利用になれない場合や一部機能が制限される場合があります。
■ 運転中の携帯電話のご使用は禁止されております。ご利用はご出発前や休憩施設でのご休憩時、あるいは同乗者の方による操作をお願いします。
■ このサービスは、(財)日本道路交通情報センターの情報提供に基づき、(株)ゼンリンデータコム の運営により行うものです。

【別紙9】 交通情報提供サービス『ドライブトラフィック』

《6月30日(火)より高速道路の交通情報提供サービスを開始》

ドライブトラフィック でココをチェック！


1 地図でチェック

エリアを選択するだけで最新の交通情報を地図で確認できます。詳細は文字情報でも確認できます。



2 GPSで周辺チェック

携帯電話の位置情報 (GPS) から周辺の交通状況をチェックできます。




3 通行止の解除をお知らせ

気になる通行止が解除されたときにメールでお知らせします。



4 マイルートをチェック

よく使うルート登録しておけば、通行止情報や現在の交通状況をメールでお知らせします。



5 料金やSA・PAもチェック

高速道路料金やSA・PAの情報もチェックできます。

※画面はイメージですので実際とは多少異なります。


<http://m.drivetraffic.jp/>



■情報提供料は無料ですが、別途パケット通信料はおお客様のご負担となります。
 ■ドコモ・au・ソフトバンクの各携帯電話でご利用いただけます。
 ■機種によりご利用にならない場合や一部機能が制限される場合があります。
 ■運転中の携帯電話のご使用は禁止されております。ご利用はご出発前や休憩施設でのご休憩時、あるいは同乗者の方による操作をお願いします。

■このサービスは、(財)日本道路交通情報センターの情報提供に基づき、(株)ゼンリンデータコム の運営により行うものです。

交通情報に関するお問い合わせ

■日本道路交通情報センター
 **0570-011011**
 携帯電話からは… **#8011**

■ハイウェイテレフォン
 音声によるリアルタイムの高速道路交通情報(5分更新)
 携帯電話からは… **#8162** (はーい無事帰る)

24時間、365日、お客さまの声をお聞かせしています。

NEXCO東日本 お客さまセンター
 **0570-024-024**
※HS-IP電話のお客さまは03-9330-7504

道路緊急ダイヤル
 故障車や落下物、道路の破損などを見つけたら
#9910 (通話料無料)