

【別紙6】 渋滞予測情報の提供

お客さまのゆとりある旅行計画づくりにご活用いただくために、NEXCO東日本の情報サイト『ドラぷら』(http://www.driveplaza.com)などで高速道路の渋滞予測情報を提供しています。

また、当社では、渋滞予測情報とともに、多くの方に渋滞の発生ポイントや発生原因を知っていただくための『渋滞ポイントマップ』を、ドラぷらでお知らせしています。

高速道路がつなぐクルマの旅を、もっと楽しく快適に




http://www.driveplaza.com

「ドラぷら」で検索してください


● 渋滞予報カレンダー(高速道路の渋滞予測)

5キロメートル以上の渋滞予測を提供しており、渋滞の場所や、時間毎の渋滞長、ピーク時の通過所要時間などの情報を入手できます。

①



②




④

年月日	方向	区間	ボトルネック箇所	時間帯	時間	渋滞長	地図
2016年6月3日(金)	上り	佐野IC → 川口JCT	川口JCT付近	16時～19時	17時	5km	地図
2016年6月5日(日)	上り	佐野IC → 川口JCT	羽生PA付近	16時～20時	18時	10km	地図
2016年6月17日(日)	上り	佐野IC → 川口JCT	羽生PA付近	16時～20時	18時	10km	地図
2016年6月17日(金)	上り	佐野IC → 川口JCT	川口JCT付近	16時～19時	17時	5km	地図
2016年6月19日(日)	上り	佐野IC → 川口JCT	羽生PA付近	16時～20時	18時	10km	地図
2016年6月19日(金)	上り	佐野IC → 川口JCT	川口JCT付近	16時～19時	17時	5km	地図

③



⑤



注) 図は渋滞予報カレンダーの表示例です。

● 高速料金・ルート検索

出発時刻毎の渋滞予測を考慮した到着時間、所要時間の情報を入手できます。

高速料金・ルート検索

IC名で 地図から 道路名から 住所から

出発IC 到着IC

検索

時間・出発日などを指定して検索

① 出発IC・到着ICを入力

② 出発予定日時等の
詳細条件を入力する
場合にクリック

三郷南 ▶ 青森中央

2016年06月20日 14:40 出発・普通車

条件を変えて再検索

必ずお読みください

表示件数 3件 5件

表示順 時間順 距離順 料金順

1時間前で再検索 1時間後で再検索

ルート1	ルート2	ルート3
ETC料金 14,410円	ETC料金 14,410円	ETC料金 14,810円
通常料金 14,410円	通常料金 14,410円	通常料金 14,810円
距離 699.5km	距離 715.2km	距離 679.2km
渋滞考慮 7時間31分	渋滞考慮 7時間49分	渋滞考慮 7時間54分
通常時間 7時間31分	通常時間 7時間49分	通常時間 7時間54分

ルート詳細

ルートマップを見る

マイルート登録

この経路のSA/PAを検索

このルートの内容を印刷

ETC料金 14,410円

ETC2.0料金 14,410円

通常料金 14,410円

③ ルート別に渋滞予測を
考慮した到着時刻。
所要時間が表示されます

注) 図は高速料金・ルート検索の表示例です。