

平成30年8月20日
東日本高速道路株式会社
東北支社福島管理事務所

E4 東北自動車道(国見IC、福島飯坂IC)ランプ部 夜間通行止めの実施

NEXCO東日本福島管理事務所(福島県福島市)は、**E4** 東北自動車道国見インターチェンジ(I
C)、福島飯坂ICにおいて損傷した舗装の補修工事のため、下記のとおり夜間通行止めを実施します。

交通への影響を最小限に抑えるため、交通量の減少する夜間に通行止めを実施します。お客さまに
は大変ご迷惑をおかけしますが、高速道路の安全・快適な環境を維持するために必要な工事です。

お客さまへのご迷惑を最小限とするよう取り組んでまいりますので、ご理解とご協力をお願いします。

記

- 規制場所 東北自動車道【別添資料-1】
 - 国見IC Bランプ(仙台方面の高速道路から一般道へ降りる道路)
 - 国見IC Cランプ(一般道から仙台方面の高速道路へ入る道路)
 - 福島飯坂IC Dランプ(東京方面の高速道路から一般道へ降りる道路)
- 規制期間
 - 平成30年9月3日(月)～9月4日(火)の2夜間
(予備日:平成30年9月5日(水)～9月6日(木))
 - 平成30年9月10日(月)～9月11日(火)の2夜間
(予備日:平成30年9月12日(水)～9月13日(木))
 - 平成30年9月18日(火)(予備日:平成30年9月19日(水)～9月20日(木))
※土・日曜・祝日は原則として工事を行いません。
※天候等によって通行止め日時や区間を変更する場合があります。

						9月1日 土曜日
9月2日 日曜日	9月3日 月曜日	9月4日 火曜日	9月5日 水曜日	9月6日 木曜日	9月7日 金曜日	9月8日 土曜日
		実施日 国見IC Bランプ	実施日 国見IC Bランプ	予備日 国見IC Bランプ	予備日 国見IC Bランプ	
9月9日 日曜日	9月10日 月曜日	9月11日 火曜日	9月12日 水曜日	9月13日 木曜日	9月14日 金曜日	9月15日 土曜日
		実施日 国見IC Cランプ	実施日 国見IC Cランプ	予備日 国見IC Cランプ	予備日 国見IC Cランプ	
9月16日 日曜日	9月17日 月曜日	9月18日 火曜日	9月19日 水曜日	9月20日 木曜日	9月21日 金曜日	9月22日 土曜日
			実施日 福島飯坂IC Dランプ	予備日 福島飯坂IC Dランプ	予備日 福島飯坂IC Dランプ	
9月23日 日曜日	9月24日 月曜日	9月25日 火曜日	9月26日 水曜日	9月27日 木曜日	9月28日 金曜日	9月29日 土曜日
9月30日 日曜日						

3. 規制時間 毎夜21:00から翌6:00
4. 工事内容 ランプ部の舗装補修工事を実施します。



施工前



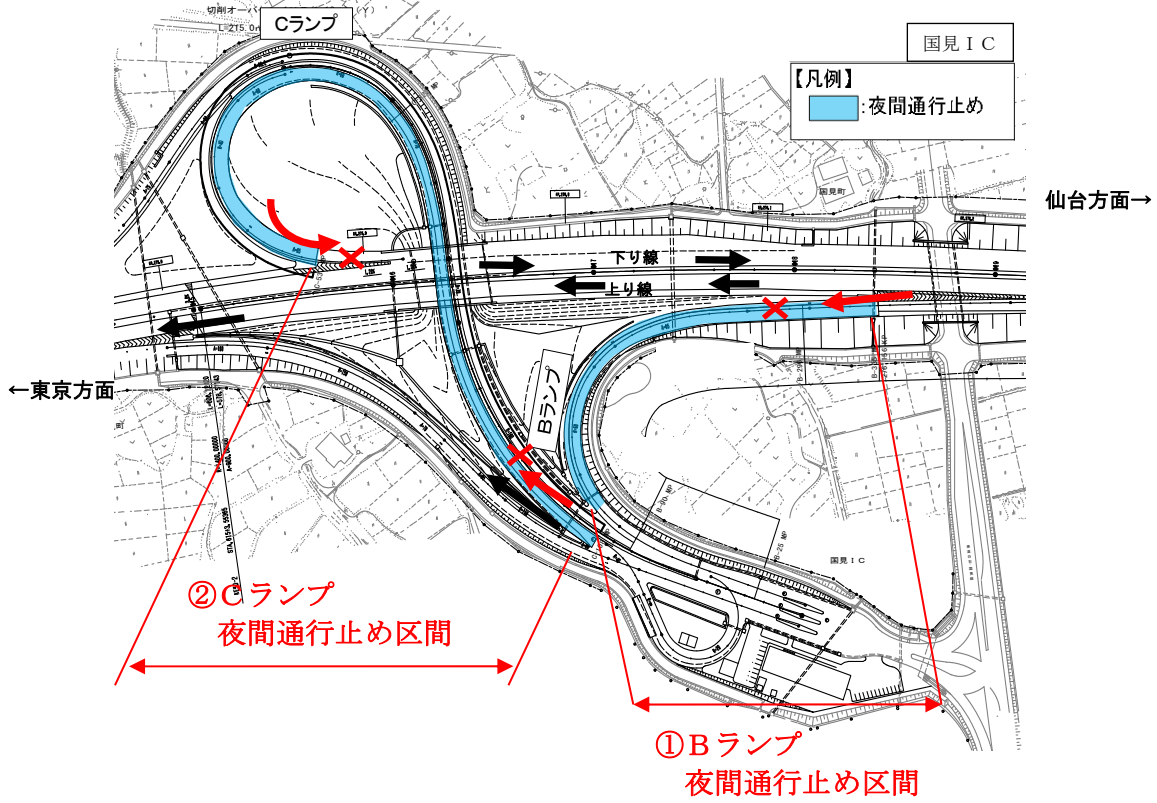
施工後(イメージ)

5. 迂回路 **【別添資料-2】**
①②(国見IC B・Cランプ)通行止め時:国道4号
③(福島飯坂IC Dランプ)通行止め時:国道115号、福島西バイパス、国道13号、
フルーツライン
6. 情報提供
小雨決行としますが、大雨及び強風の恐れがある場合は延期します。
なお、夜間通行止めの実施判断は実施当日の16時に行います。

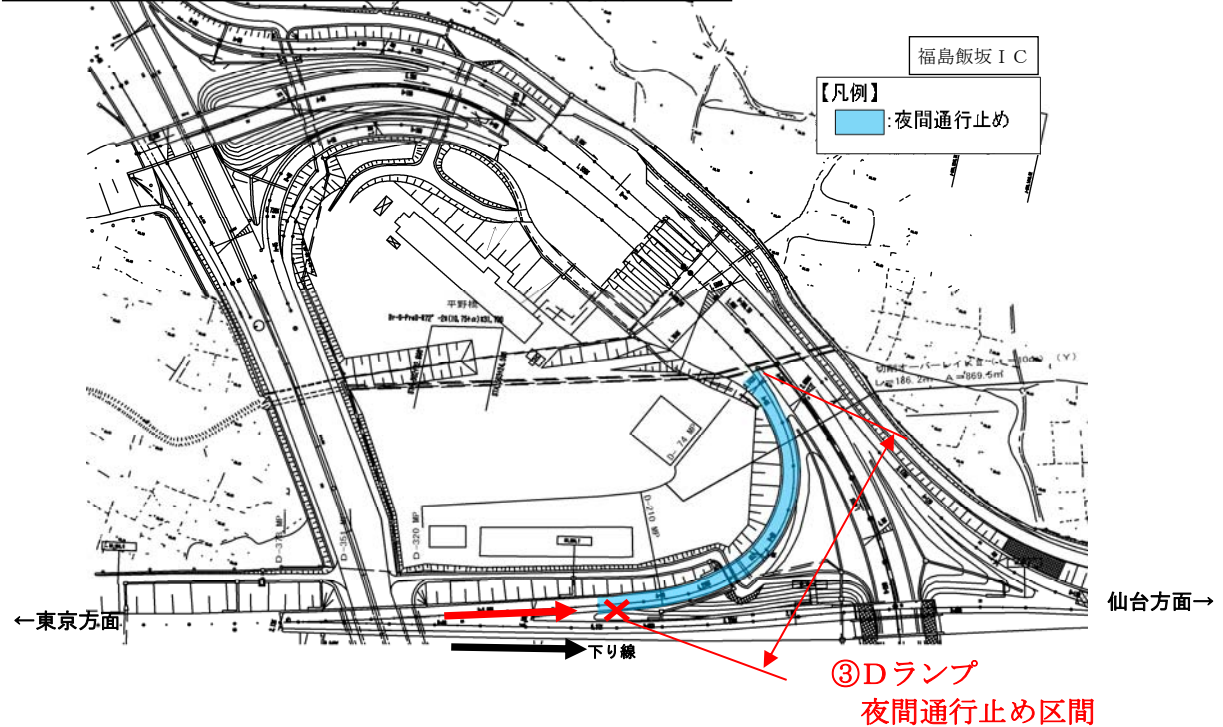
【お客さま窓口】

- ・NEXCO東日本お客さまセンター(24時間オペレーターが対応します。)
0570-024-024 または 03-5338-7524
- ・(公財)日本道路交通情報センター
050-3369-6607(福島情報)
050-3369-6761(東北地方高速情報)

国見 I C B, Cランプ 平面図



福島飯坂 IC Dランプ 平面図



①国見 I C Bランプ夜間通行止め時 迂回路

国見 I C 付近への案内



地理院地図（国土地理院）(<http://maps.gsi.go.jp/>) をもとに、東日本高速道路株が加工

	経 路	距離	時間
通常時	白石 IC→国見 IC	24km	20分
迂回時	白石 IC→国道 4 号→国見 IC 付近	25km	30分

②国見 I C Cランプ夜間通行止め時 迂回路

白石 I C への案内



地理院地図（国土地理院）（<http://maps.gsi.go.jp/>）をもとに、東日本高速道路㈱が加工

経 路		距離	時間
通常時	国見 IC→白石 IC	24km	20 分
迂回時	国見 IC 付近→国道 4 号→白石 IC	25km	30 分

③福島飯坂 IC Dランプ夜間通行止め時 迂回路（東北道より）

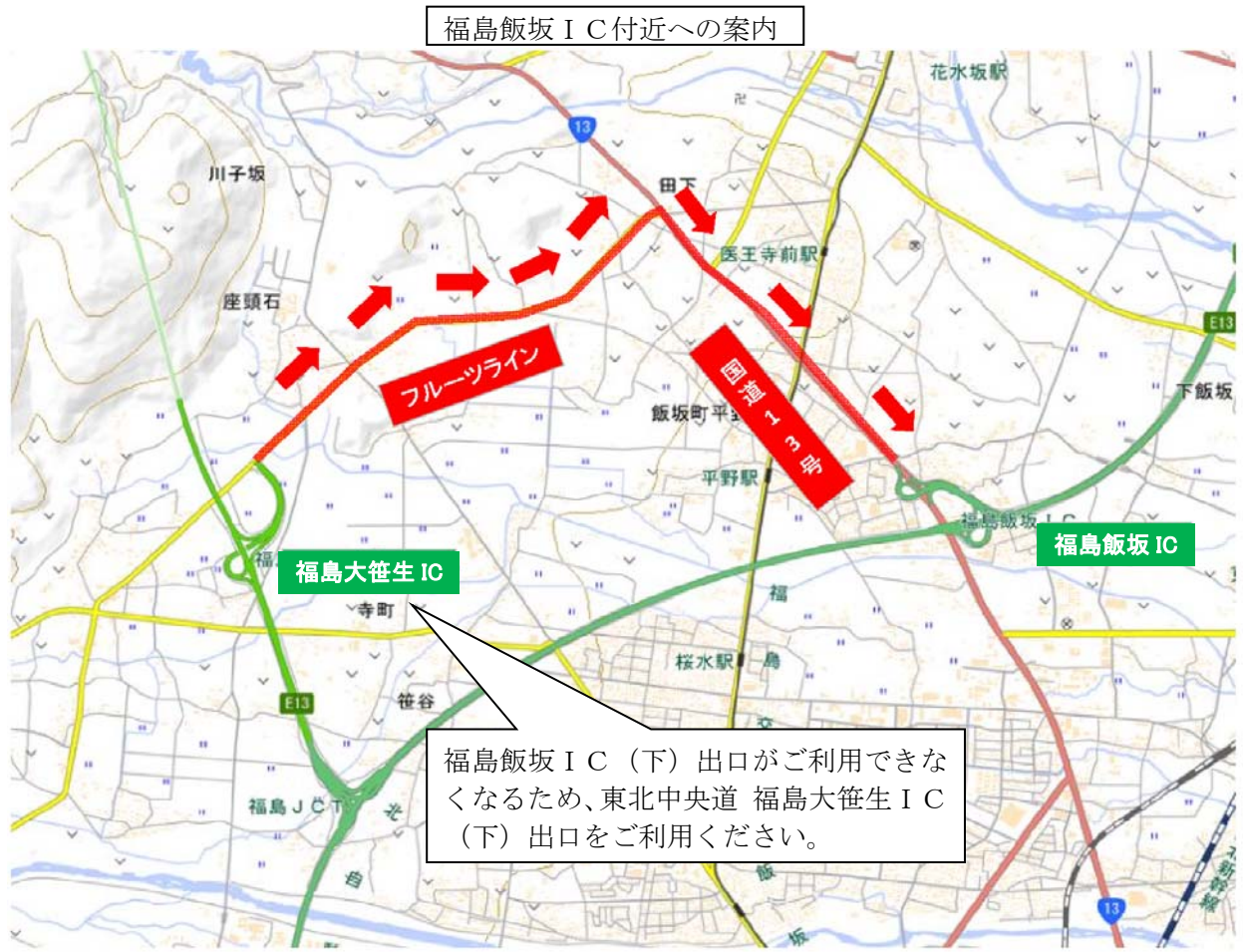
福島飯坂 IC 付近への案内



地理院地図（国土地理院）（<http://maps.gsi.go.jp/>）をもとに、東日本高速道路㈱が加工

	経路	距離	時間
通常時	福島西 IC→福島飯坂 IC	10km	10分
迂回時	福島西 IC→国道115号→福島西バイパス→国道13号 →福島飯坂 IC 付近	10km	20分

③福島飯坂 I C Dランプ夜間通行止め時 迂回路 (東北中央道より)



地理院地図 (国土地理院) (<http://maps.gsi.go.jp/>) をもとに、東日本高速道路㈱が加工

	経路	距離	時間
通常時	福島大笹生 IC→福島飯坂 IC	4km	5分
迂回時	福島大笹生 IC→フルーツライン→国道13号→福島飯坂 IC 付近	5km	10分