

平成30年9月11日  
東日本高速道路株式会社  
東北支社郡山管理事務所

## **E49** 磐越自動車道・ **E4** 東北自動車道 郡山JCTランプ部夜間通行止めの実施

NEXCO東日本郡山管理事務所(福島県郡山市)は、**E49** 磐越自動車道・ **E4** 東北自動車道郡山ジャンクション(JCT)において損傷した舗装の補修工事等のため、下記のとおり夜間通行止めを実施します。

交通への影響を最小限に抑えるため、交通量の減少する夜間に通行止めを実施します。お客さまには大変ご迷惑をおかけしますが、高速道路の安全・快適な環境を維持するために必要な工事です。

お客さまへのご迷惑を最小限とするように取り組んでまいりますので、ご理解とご協力をお願いします。

### 記

#### 1. 通行止め区間 磐越自動車道

##### ①郡山JCT D・Eランプ

※Dランプ:東北自動車道(東京方面)から磐越自動車道(いわき・新潟方面)へ入る道路

※Eランプ:東北自動車道(東京・仙台方面)から磐越自動車道(いわき方面)へ入る道路

##### ②郡山JCT Eランプ

※Eランプ:東北自動車道(東京・仙台方面)から磐越自動車道(いわき方面)へ入る道路

##### ③郡山JCT Aランプ

※Aランプ:磐越自動車道(いわき・新潟方面)から東北自動車道(東京方面)へ入る道路

【別添資料1】

#### 2. 通行止め期間

##### 実施日

①平成30年10月9日(火) 1夜間

②平成30年10月10日(水)～10月11日(木) 2夜間

③平成30年10月18日(木)～10月25日(木) 5夜間(金土日含まず)

##### 予備日

①平成30年10月15日(月)

②平成30年10月16日(火)～10月17日(水)

③平成30年10月29日(月)～平成30年11月5日(月)(金土日含まず)

※土・日曜・祝日は原則として工事を行いません。

※天候等によって通行止め日時や区間を変更する場合があります。

日	月	火	水	木	金	土
	10/1	2	3	4	5	6
7	8	9	10	11	12	13
		実施日 ①	実施日 ②	実施日 ②		
14	15	16	17	18	19	20
	予備日 ①	予備日 ②	予備日 ②	実施日 ③		
21	22	23	24	25	26	27
	実施日 ③	実施日 ③	実施日 ③	実施日 ③		
28	29	30	31	11/1	2	3
	予備日 ③	予備日 ③	予備日 ③	予備日 ③		
4	5	6	7	8	9	10
	予備日 ③					

3. 通行止め時間 毎夜21:00から翌6:00

4. 迂回路
- ①国道49号、県道24号、国道288号、内環状線、インター線 【別添資料2】
  - ②国道4号、国道288号、内環状線、インター線 【別添資料3】
  - ③国道49号、県道24号、内環状線、インター線 【別添資料4】

5. 工事内容 損傷した舗装の補修工事と標識更新工事を行います。



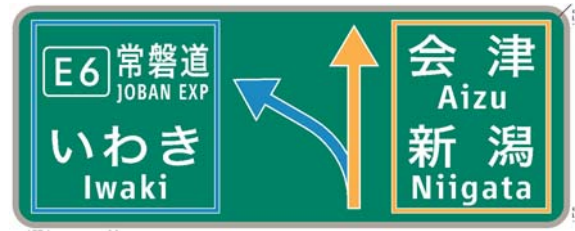
施工前



施工後(イメージ)



施工前



施工後(イメージ)

## 6. 通行止めに伴う乗継料金調整について

夜間通行止めにより高速道路を一旦流出し、通行止め区間を迂回して再度同一方向に乗り継がれるお客さまは、ご利用区間に応じて通行料金を調整する「乗継調整」をします。

### ○乗り継ぎ可能料金所

#### ・通行止め区間①【別添資料5】

流出IC:東北自動車道(上り線) 本宮IC、二本松IC

東北自動車道(下り線) 郡山IC、郡山南IC

再流入IC:磐越自動車道(上り線) 郡山東IC、船引三春IC、小野IC

磐越自動車道(下り線) 磐梯熱海IC、猪苗代磐梯高原IC、磐梯河東IC

#### ・通行止め区間②【別添資料6】

流出IC:東北自動車道(上り線) 本宮IC、二本松IC

東北自動車道(下り線) 郡山IC、郡山南IC

再流入IC:磐越自動車道(上り線) 郡山東IC、船引三春IC、小野IC

#### ・通行止め区間③【別添資料7】

流出IC:磐越自動車道(上り線) 磐梯熱海IC、猪苗代磐梯高原IC

磐越自動車道(下り線) 郡山東IC、船引三春IC

再流入IC:東北自動車道(上り線) 郡山IC、郡山南IC、須賀川IC

6. 情報提供 小雨決行としますが、大雨及び強風の恐れがある場合は延期します。  
 なお、夜間通行止めの実施判断は実施当日の16時に行います。

## 7. お客さま窓口

・NEXCO東日本お客さまセンター(24時間オペレーターが対応します。)

0570-024-024 または 03-5338-7524

・(公財)日本道路交通情報センター

050-3369-6607(福島情報)

050-3369-6761(東北地方高速情報)

郡山 JCT D, E, Aランプ 平面

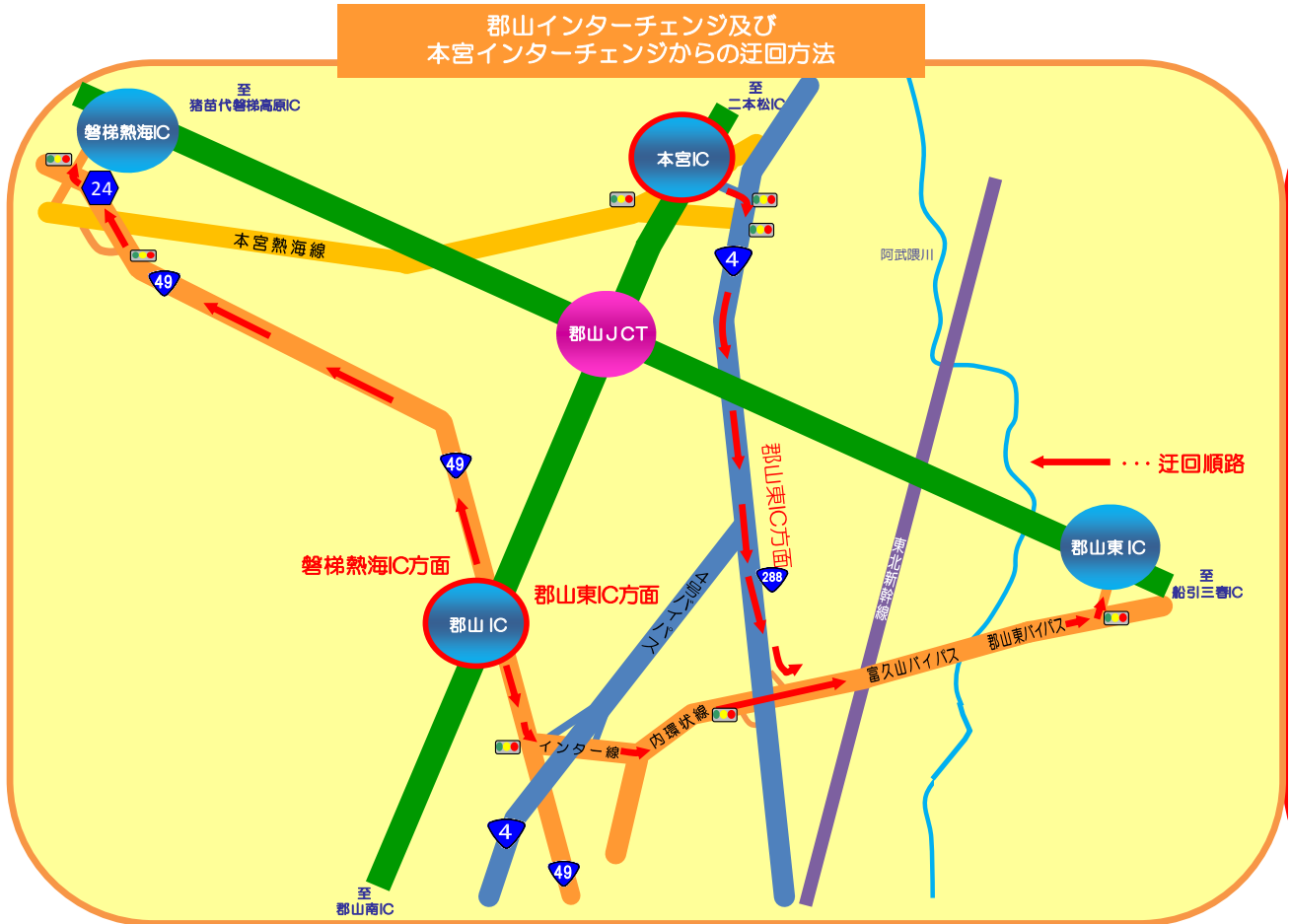




①郡山 JCT DランプおよびEランプ夜間通行止め時 迂回路

※Dランプ: 東北自動車道(東京方面)から磐越自動車道(いわき・会津方面)へ入る道路

※Eランプ: 東北自動車道(東京・仙台方面)から磐越自動車道(いわき方面)へ入る道路

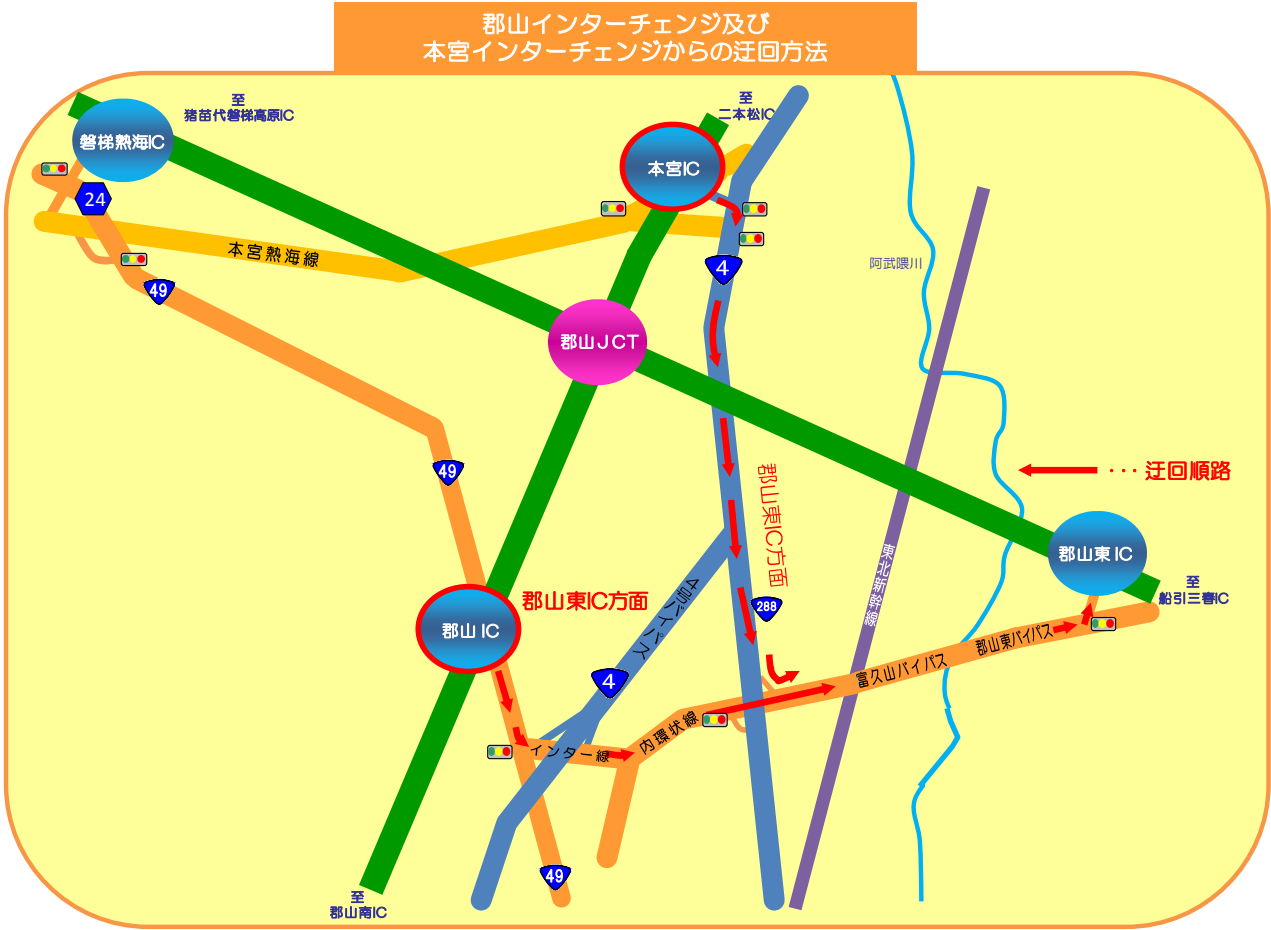


経路		距離	時間
通常時	郡山インターチェンジ(IC)→磐梯熱海IC	14km	15分
迂回時	郡山IC→国道49号→県道24号→磐梯熱海IC	11km	15分

経路		距離	時間
通常時	郡山IC→郡山東IC	14km	12分
迂回時	郡山IC→国道49号→インター線→内環状線→富久山バイパス(BP)→郡山東BP→郡山東IC	11km	23分

経路		距離	時間
通常時	本宮IC→郡山東IC	13km	11分
迂回時	本宮IC→国道4号→国道288号→内環状線→富久山BP→郡山東BP→郡山東IC	12km	19分

②郡山 JCT Eランプ夜間通行止め時 迂回路



経路		距離	時間
通常時	本宮IC→郡山東IC	13km	11分
迂回時	本宮IC→国道4号→国道288号→内環状線→富久山BP→郡山東BP→郡山東IC	12km	19分

経路		距離	時間
通常時	郡山IC→郡山東IC	14km	12分
迂回時	郡山IC→国道49号→インター線→内環状線→富久山BP→郡山東BP→郡山東IC	11km	23分

③郡山 J C T Aランプ夜間通行止め時 迂回路

※Aランプ: 磐越自動車道(いわき・会津方面)から東北自動車道(東京方面)へ入る道路



	経路	距離	時間
通常時	磐梯熱海IC→郡山IC	14km	15分
迂回時	磐梯熱海IC→県道24号→国道49号→郡山IC	11km	15分

	経路	距離	時間
通常時	郡山東IC→郡山IC	14km	12分
迂回時	郡山東IC→郡山東BP→富久山BP→内環状線→インター線→国道49号→郡山IC	11km	23分

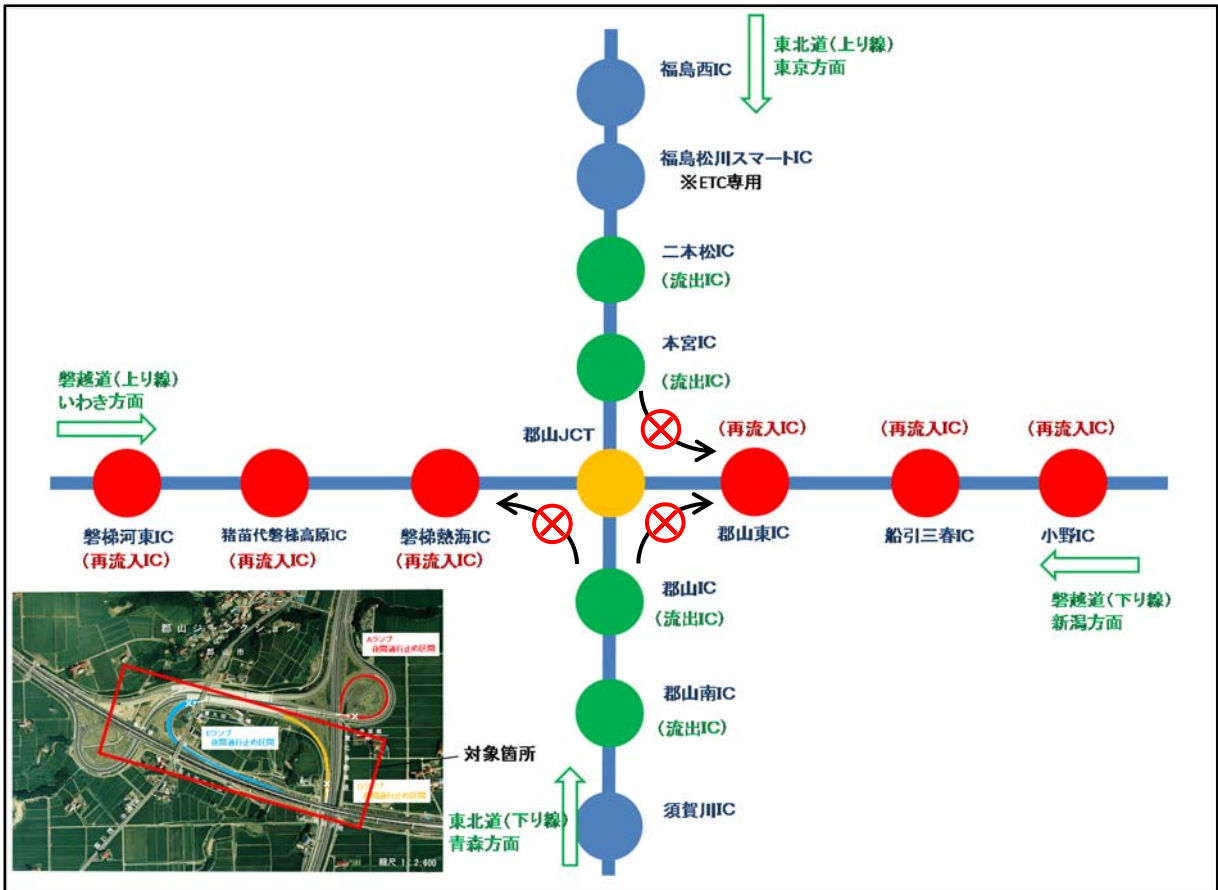
通行止めに伴う乗継料金調整について 通行止め区間①

別添資料 5

①郡山JCT DランプおよびEランプ夜間通行止め時

※Dランプ: 東北自動車道(東京方面)から磐越自動車道(いわき・会津方面)へ入る道路

※Eランプ: 東北自動車道(東京・仙台方面)から磐越自動車道(いわき方面)へ入る道路



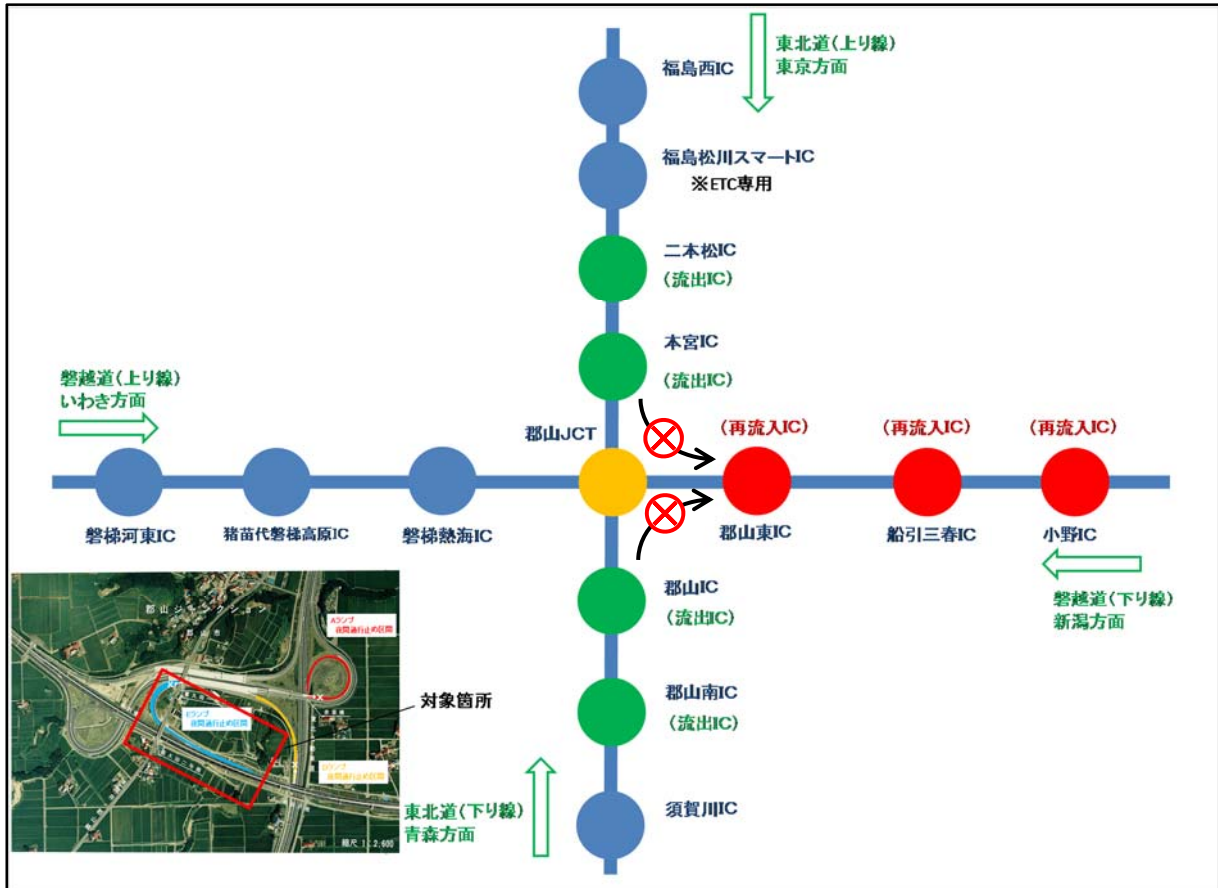


通行止めに伴う乗継料金調整について 通行止め区間②

別添資料 6

②郡山JCT Eランプ夜間通行止め時

※Eランプ: 東北自動車道(東京・仙台方面)から磐越自動車道(いわき方面)へ入る道路

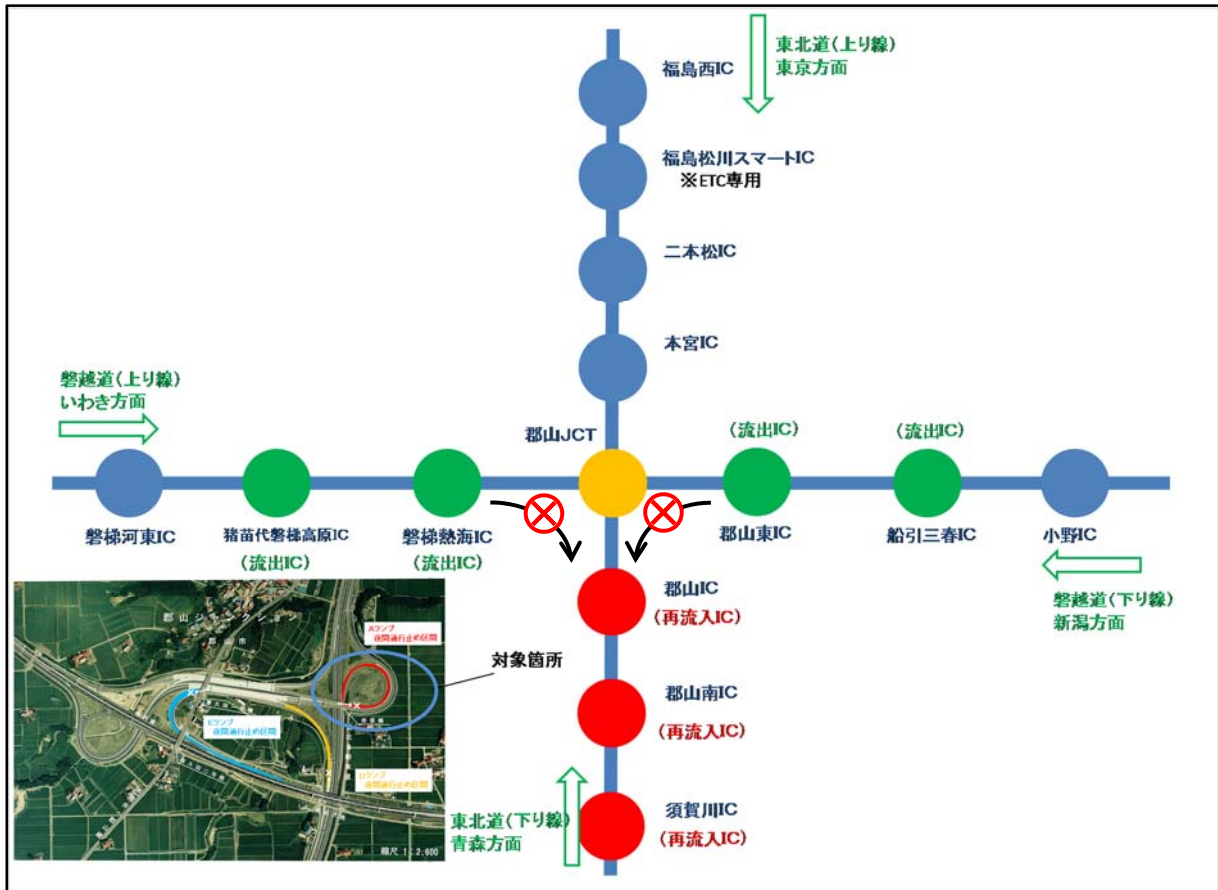


## 通行止めに伴う乗継料金調整について 通行止め区間③

別添資料 7

### ③郡山JCT Aランプ夜間通行止め時

※Aランプ: 磐越自動車道(いわき・会津方面)から東北自動車道(東京方面)へ入る道路



#### ◆乗継料金調整のご利用方法

##### 《ETCのお客さま》

- ETCをご利用のお客さまは、流出ICを無線走行していただき、再流入ICも無線走行をお願いします。(ETC車には「乗継証明書」は発行されません)
- 乗り継ぎされた走行を一つの走行とみなして、ETC時間帯割引を適用します。  
なお、通行料金は請求時の調整となるため、料金所での料金表示器と異なる場合があります。

##### 《現金等のお客さま》

- 現金等でお支払いのお客さまは、流出ICで「乗継証明書」をお受け取りいただき、再流入ICで通行券をお取りいただき、最初に料金を支払う料金所で「乗継証明書」と通行券をお渡しください。

#### ◆乗継料金調整に関する注意事項

- 通行止め解除後は、流出ICから流入されても乗継料金調整を行います。