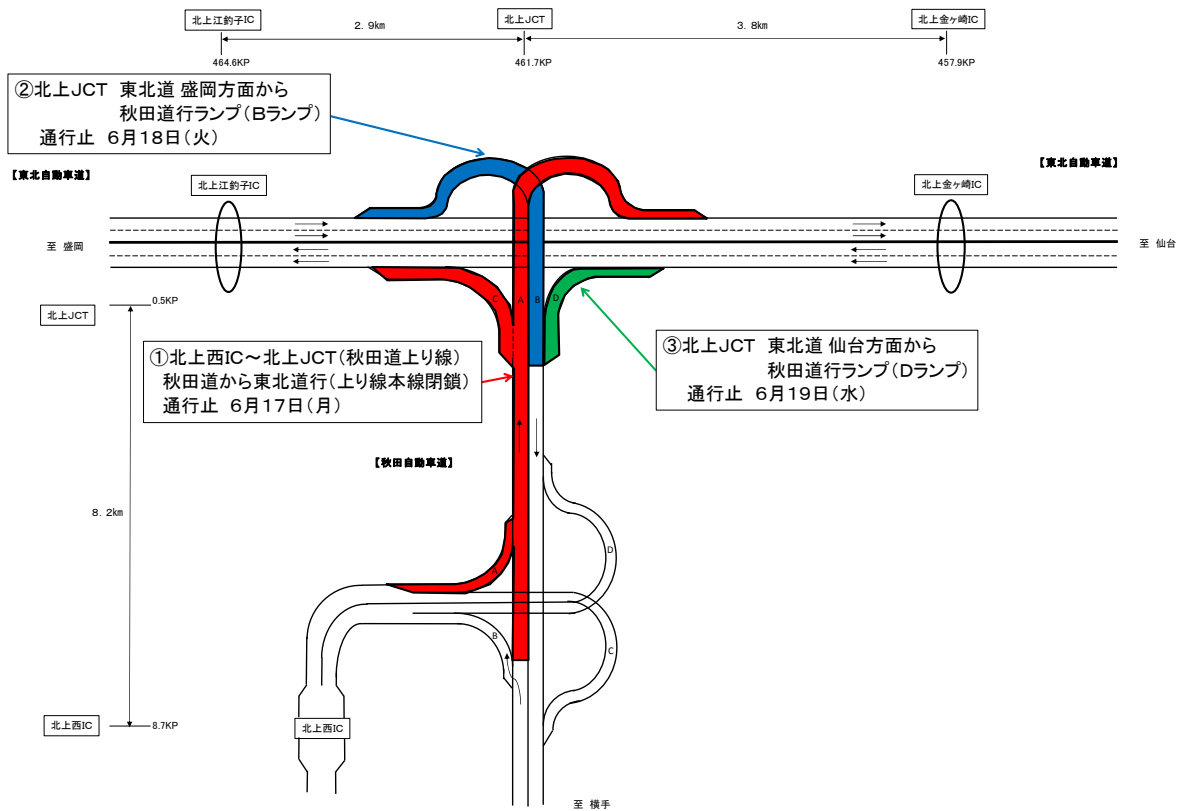
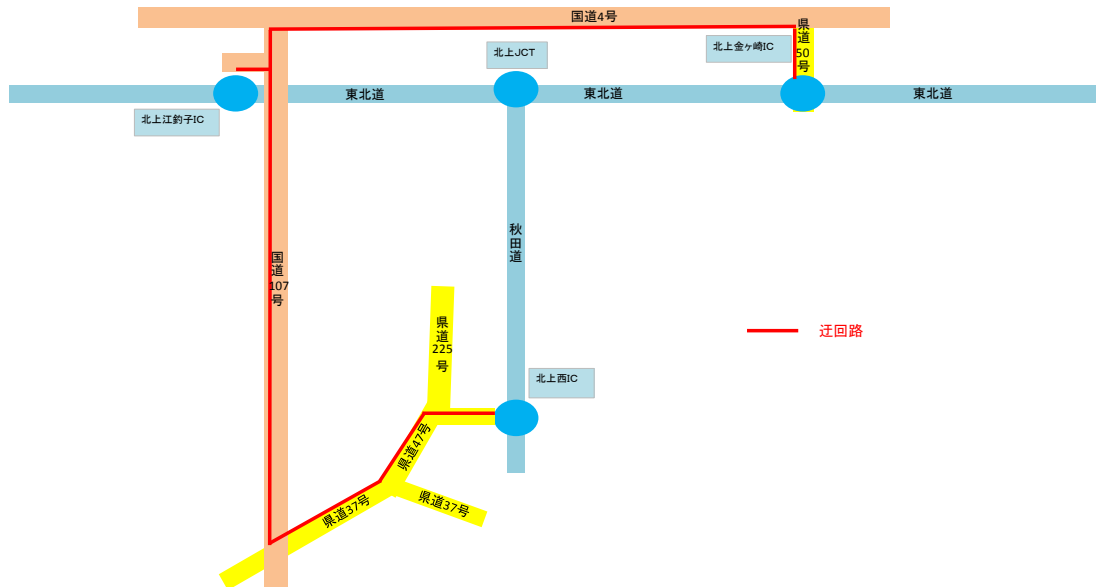


[位置図:東北自動車道及び秋田自動車道]

別添資料-1

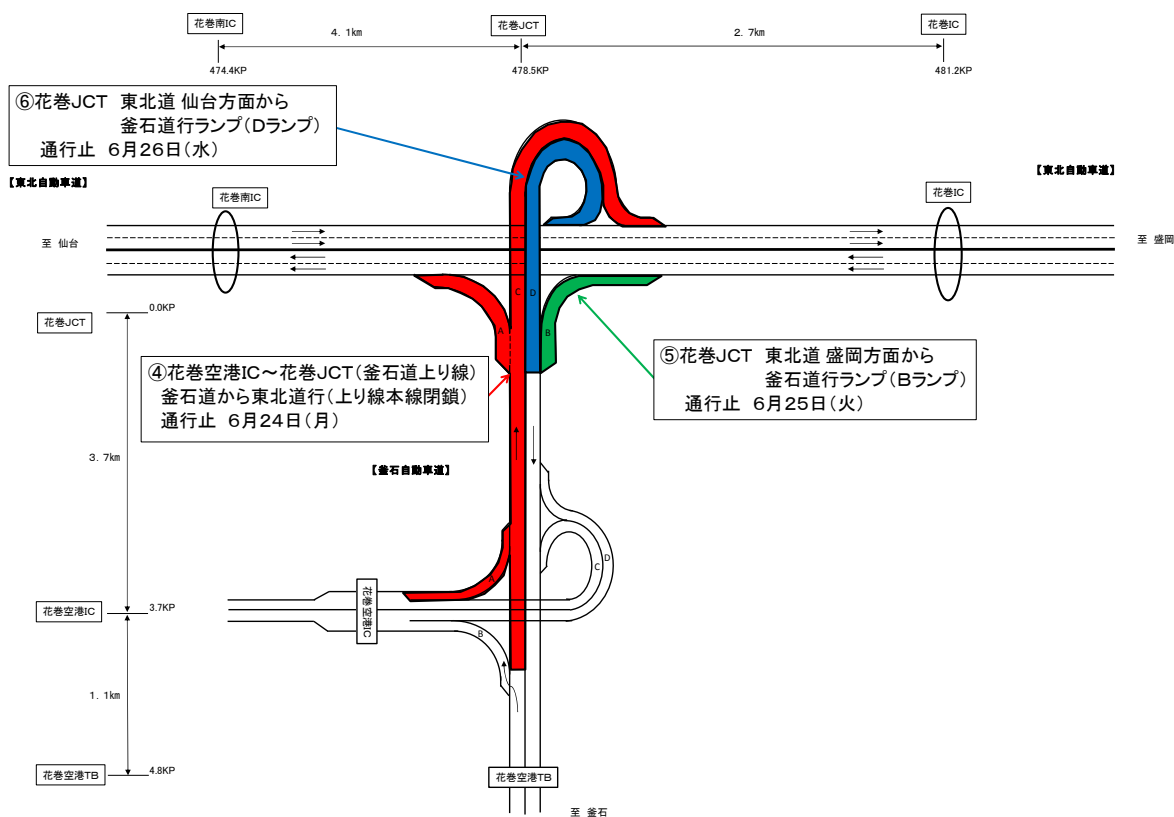


[迂回路:東北自動車道及び秋田自動車道]

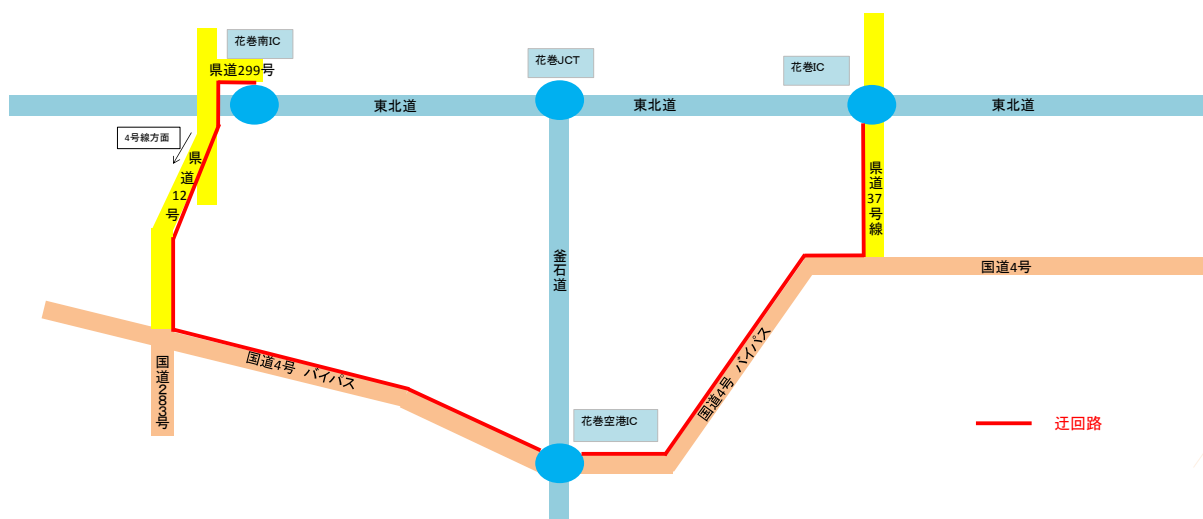


- | | | |
|------------------|------|------|
| ①、②北上西IC～北上江釣子IC | | |
| 通常時(高速道路使用) | 約9分 | 11km |
| 迂回路使用時(国道107号等) | 約18分 | 13km |
| ①、③北上西IC～北上金ヶ崎IC | | |
| 通常時(高速道路使用) | 約9分 | 11km |
| 迂回路使用時(国道107号等) | 約32分 | 21km |

[位置図:東北自動車道及び釜石自動車道]



[迂回路:東北自動車道及び釜石自動車道]



- | | | |
|-----------------|------|------|
| ④、⑤花巻空港IC～花巻IC | | |
| 通常時(高速道路使用) | 約5分 | 7km |
| 迂回路使用時(国道4号等) | 約16分 | 13km |
| ④、⑥花巻空港IC～花巻南IC | | |
| 通常時(高速道路使用) | 約6分 | 8km |
| 迂回路使用時(国道4号等) | 約13分 | 9km |