

令和元年7月19日  
 東日本高速道路株式会社  
 東北支社いわき管理事務所

## **E6** 常磐自動車道(いわき湯本IC→いわきJCT間) **E6** 常磐自動車道(いわき中央IC→いわきJCT間) 夜間通行止めの実施








NEXCO東日本いわき管理事務所(福島県いわき市)は、**E6** 常磐自動車道いわき湯本インターチェンジ(IC)→いわきジャンクション(JCT)間(下り線)及びいわき中央IC→いわきJCT間(上り線)において、標識更新工事のため下記のとおり夜間通行止めを実施します。

高速道路の安全・快適な環境を維持するために必要な工事となります。交通量の減少する夜間に通行止めを実施するなど、お客さまへのご迷惑を最小限とするよう取り組んでまいりますので、ご理解とご協力をお願いします。

### 記

- 通行止め区間 常磐自動車道
  - 【1】いわき湯本IC→いわきJCT間(下り線)【別添資料－1】
  - 【2】いわき中央IC→いわきJCT間(上り線)【別添資料－2】
- 通行止め期間
  - 【1】令和元年8月20日(火) 1夜間
  - 【2】令和元年8月21日(水) 1夜間
  - (予備日:令和元年8月22日(木)、23日(金))

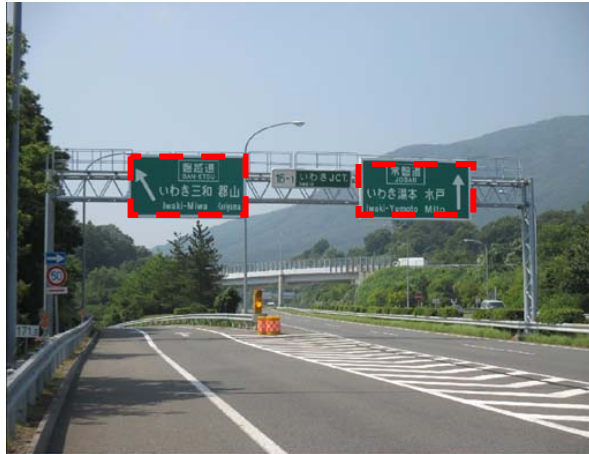
令和元年 8月

日	月	火	水	木	金	土	
				1	2	3	【凡例】
4	5	6	7	8	9	10	
11	12	13	14	15	16	17	通行止め実施日【1】 
							通行止め実施日【2】 
							通行止め予備日 
18	19	20	21	22	23	24	
							
25	26	27	28	29	30	31	

3. 通行止め時間 各実施日とも20:00～翌5:00まで

4. 迂回路 国道49号、県道20号、県道14号【別添資料－1、2】

5. 工事概要 既設の標識板から新しい標識板に張り替える工事を実施します。



#### 6. 通行止めに伴う乗継料金調整について【別添資料－3】

夜間通行止めにより高速道路を一旦流出し、通行止め区間を迂回して再度同一方向に乗り継がれるお客さまは、ご利用区間に応じて通行料金を調整する「乗継調整」をします。

##### ○乗り継ぎ可能な料金所

##### 【1】常磐自動車道 いわき湯本IC→いわきJCT間(下り線)

流出IC : 常磐自動車道 いわき勿来IC、いわき湯本IC

再流入IC: 常磐自動車道 いわき中央IC、いわき四倉IC、広野IC

磐越自動車道 いわき三和IC、小野IC、田村スマートIC、船引三春IC

※スマートICはETC専用のインターチェンジです。

## 【2】常磐自動車道 いわき中央IC→いわきJCT間(上り線)

流出IC : 常磐自動車道 いわき中央IC、いわき四倉IC

再流入IC: 常磐自動車道 いわき湯本IC、いわき勿来IC、北茨城IC

磐越自動車道 いわき三和IC、小野IC、田村スマートIC、船引三春IC

※スマートICはETC専用のインターチェンジです。

## 7. 情報提供

小雨決行としますが、大雨及び強風の恐れがある場合は延期します。

なお、夜間通行止めの実施判断は実施当日の13時に行います。

## ●道路交通情報などのご案内

全国の高速道路の便利な情報が満載のサイト『ドラぷら』

【アドレス】

PC版 ( <http://www.driveplaza.com/> )

モバイル版 ( <http://m.driveplaza.com/> )

スマートフォン版 ( <http://www.driveplaza.com/smp/> )

高速道路の交通情報提供サービス『ドライブトラフィック(ドラとら)』

NEXCO東日本ホームページ「工事規制情報」(各地域の工事規制に関する情報を提供)

青森県・秋田県・岩手県は「北東北」、宮城県・山形県・福島県「南東北」をご覧ください。

( [http://www.e-nexco.co.jp/road\\_info/const\\_notice/](http://www.e-nexco.co.jp/road_info/const_notice/) )

リアルタイムな道路交通情報や渋滞予測を提供しています。

【アドレス】

PC版 ( <http://www.drivetraffic.jp/> )

モバイル版 ( <http://m.drivetraffic.jp/> )

スマートフォン版 ( <http://www.drivetraffic.jp/smp/> )

NEXCO東日本お客さまセンター

24時間365日オペレーターが対応いたします。

【電話番号】

0570-024-024 または 03-5338-7524

ハイウェイテレホン

電話でリアルタイムの交通情報(5分更新)を24時間入手できます。

【電話番号】

郡山局 024-961-1620

(公財)日本道路交通情報センター

050-3369-6607(福島情報)

050-3369-6761(東北地方高速情報)

### ハイウェイラジオ

ハイウェイラジオ(AM1620kHz)

放送している区間は高速道路上の標識によりご案内しております。

SA・PAに設置されているモニター画面などにより、広域の道路情報を分かりやすくお知らせしています。

※ツイッターの公式アカウント「NEXCO東日本(東北)」(@e\_nexco\_tohoku)でも情報を配信しています。

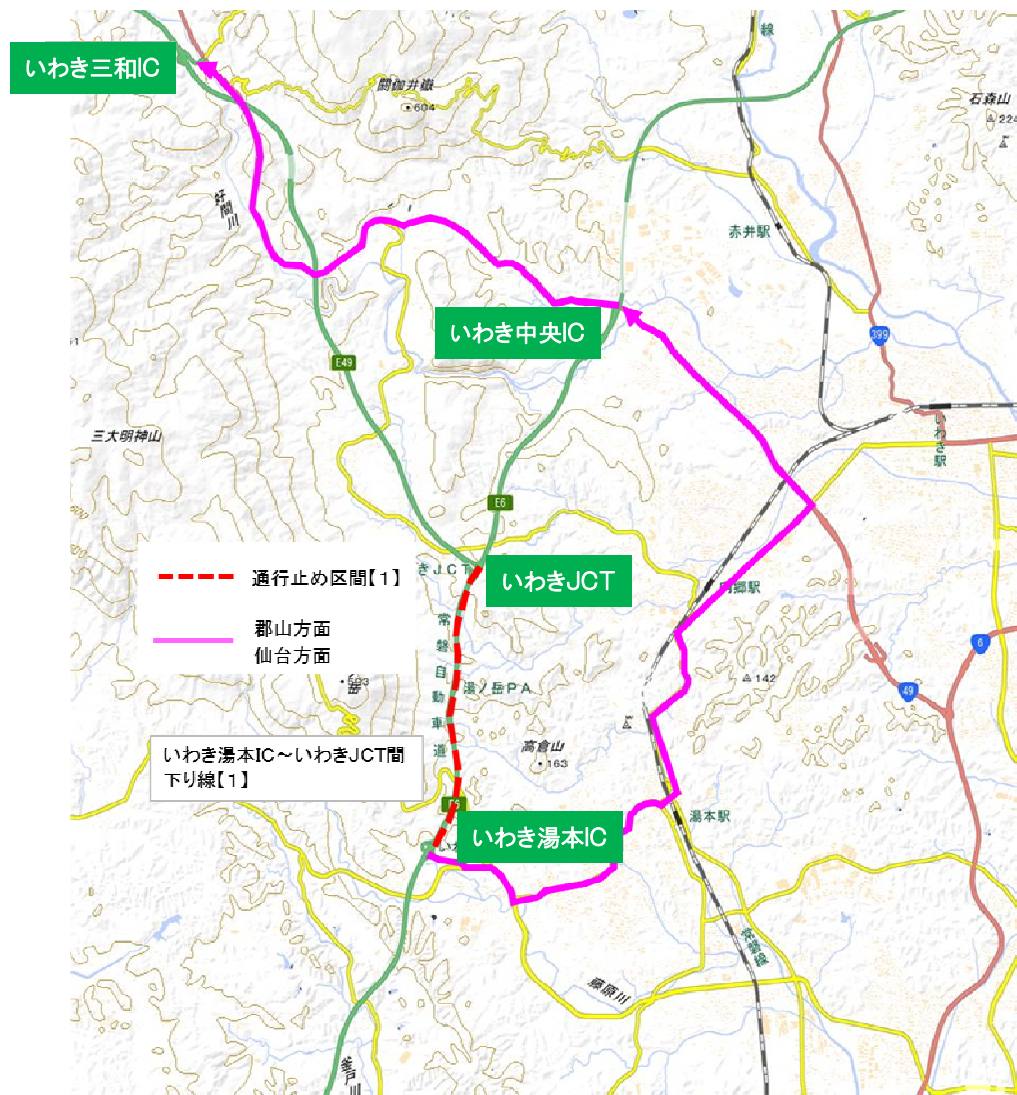
## 夜間通行止め位置図及び迂回路図

### ■ 夜間通行止め区間・日時

#### 【1】常磐自動車道 いわき湯本IC→いわきJCT間（下り線）

令和元年8月20日（火） 20:00～翌5:00まで

（予備日：令和元年8月22日（木）、23日（金））



- |       |      |   |              |
|-------|------|---|--------------|
| ①郡山方面 | 国道時間 | いわき湯本IC流出⇒県道14号⇒県道20号⇒国道49号⇒いわき三和IC流入   | 21.8km(約30分) |
|       | 高速時間 | 常磐自動車道 いわき湯本IC ⇒いわきJCT ⇒いわき三和IC         | 12.9km(約10分) |
| ②仙台方面 | 国道時間 | いわき湯本IC流出 ⇒ 県道14号⇒県道20号⇒国道49号⇒いわき中央IC流入 | 12.9km(約20分) |
|       | 高速時間 | 常磐自動車道 いわき湯本IC ⇒ いわき中央IC                | 8.4km(約6分)   |

地理院地図(国土地理院)(<https://maps.gsi.go.jp/>)

をもとに、東日本高速道路㈱が加工



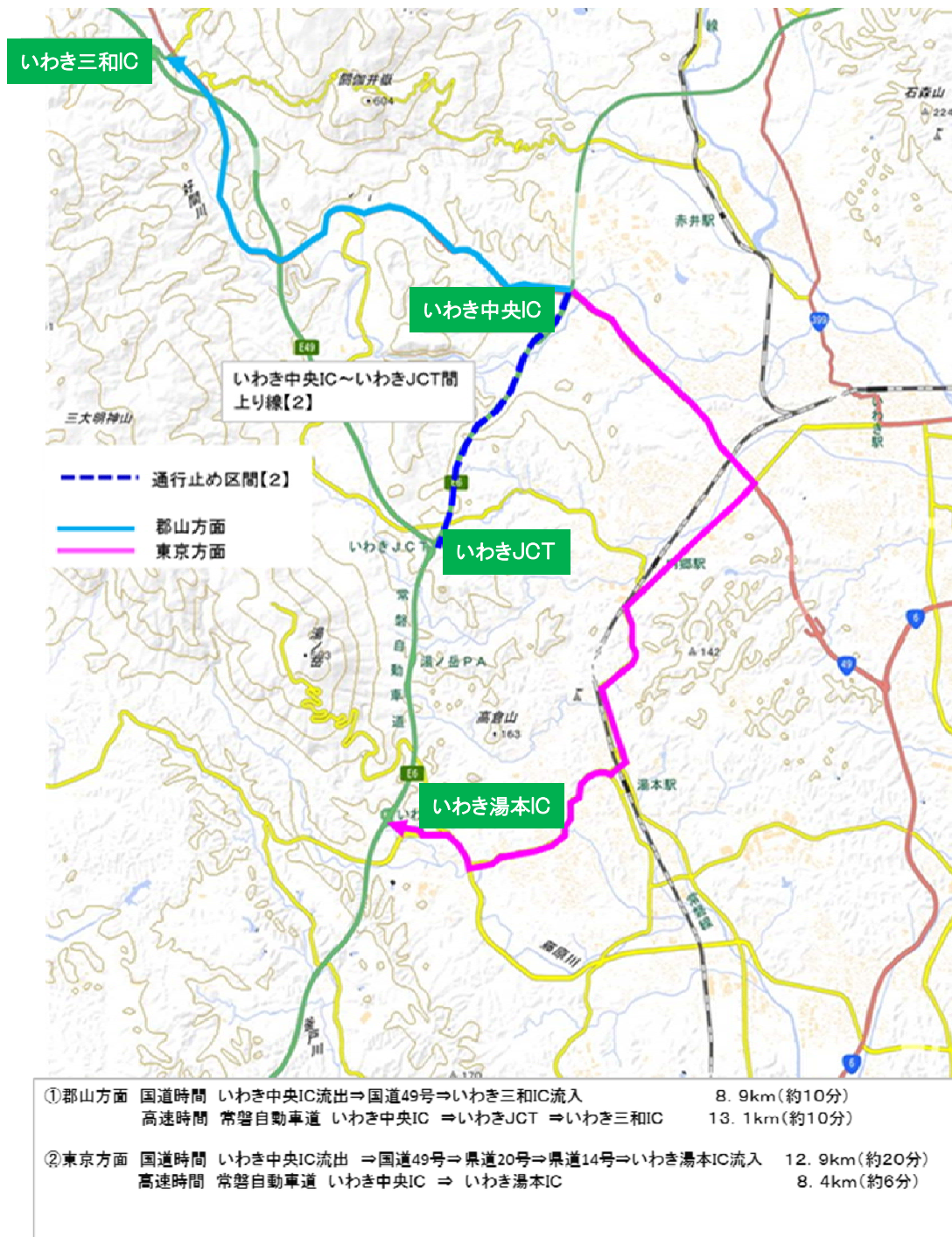
## 夜間通行止め位置図及び迂回路図

## ■ 夜間通行止め区間・日時

## 【2】常磐自動車道 いわき中央IC→いわきJCT間(上り線)

令和元年8月21日(水) 20:00～翌5:00まで

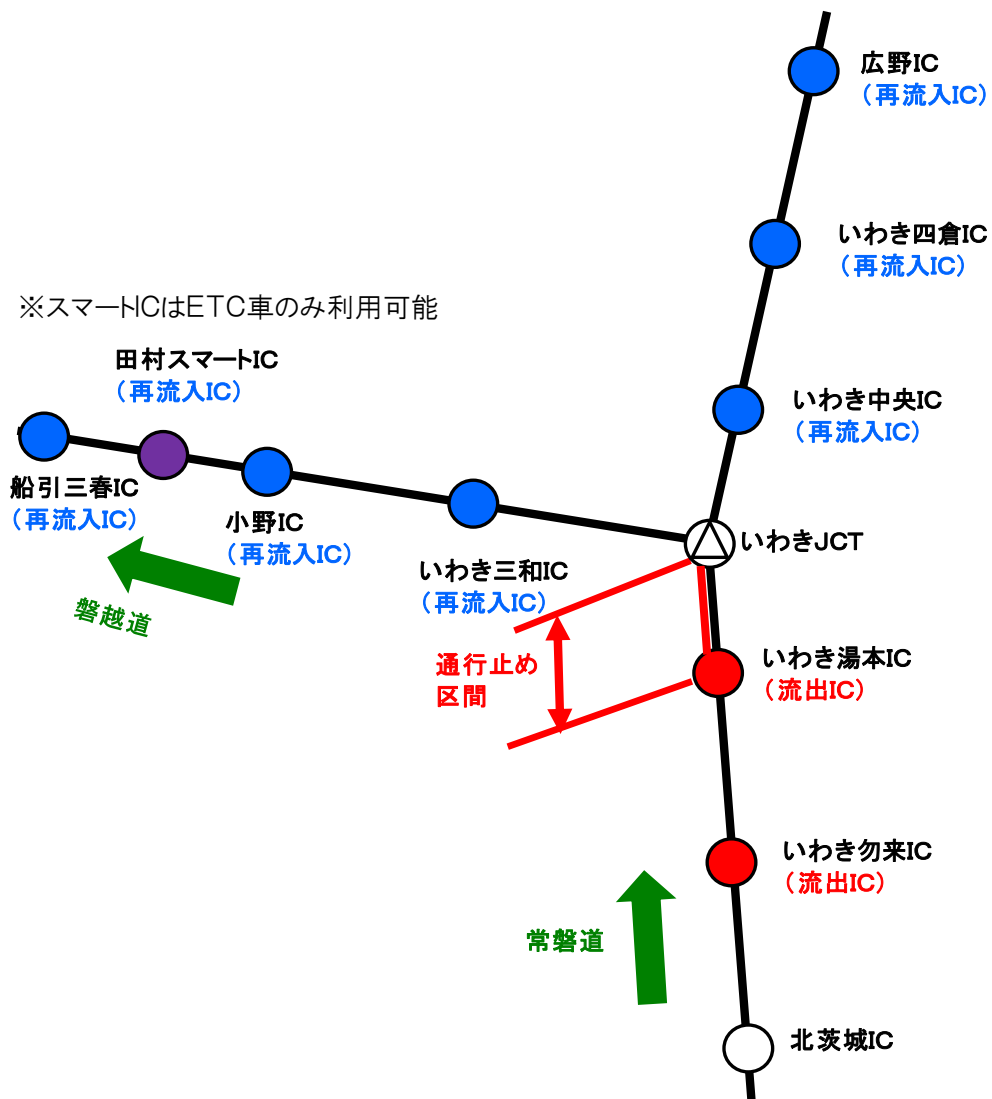
(予備日:令和元年8月22日(木)、23日(金))

地理院地図(国土地理院)(<https://maps.gsi.go.jp/>)

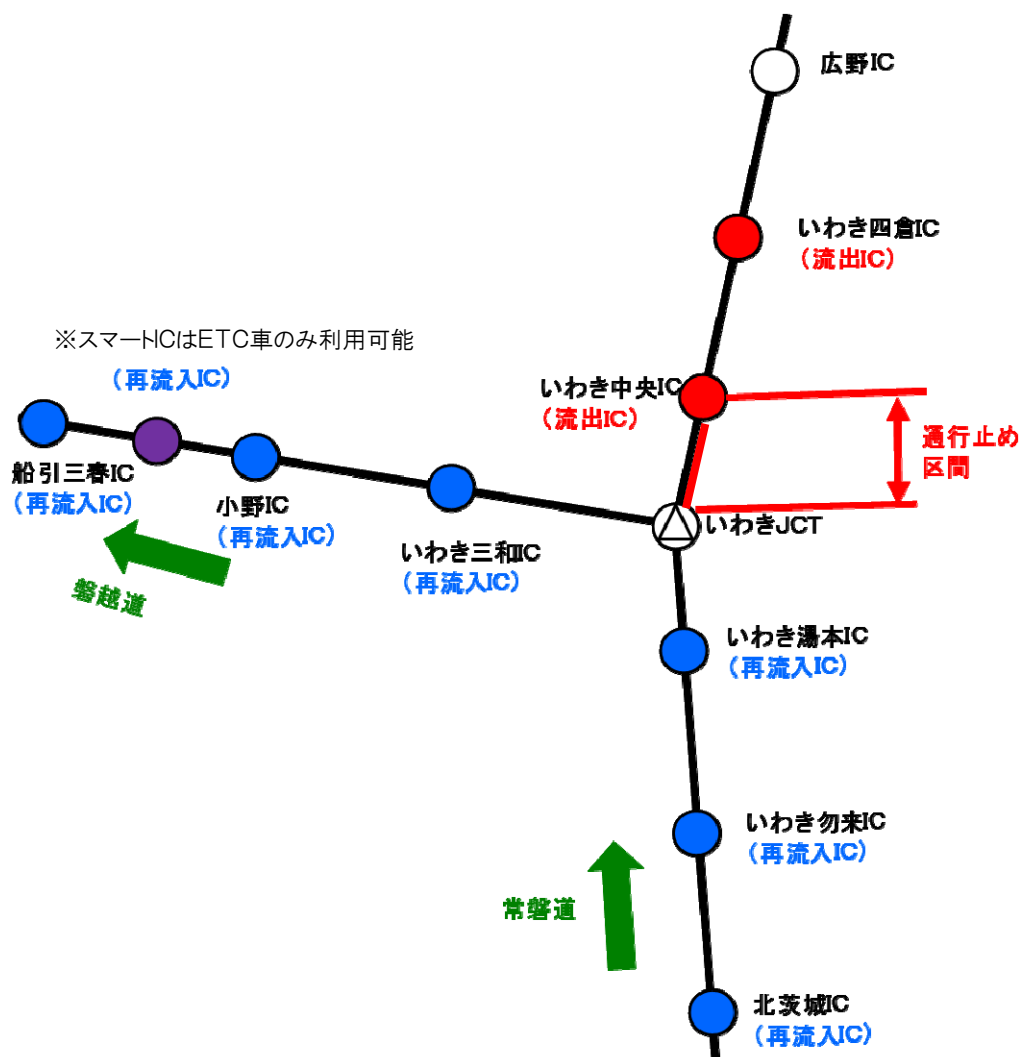
をもとに、東日本高速道路(株)が加工

乗継料金調整について

- 【1】常磐自動車道 いわき湯本IC→いわきJCT間(下り線)夜間通行止め  
東京方面から、郡山方面または仙台方面へ乗り継がれる場合



【2】常磐自動車道 いわき中央IC→いわきJCT間(上り線)夜間通行止め  
仙台方面から、郡山方面または東京方面へ乗り継がれる場合



◆乗継料金調整のご利用方法

《ETCのお客さま》

- ETCをご利用のお客さまは、流出ICを全工程で同一のETCカードをご利用のうえ、入口・出口ともにETC無線通信で走行してください。(ETC車には「乗継証明書」は発行されません)
- 乗り継ぎされた走行を1つの走行とみなして、ETC時間帯割引を適用します。  
 なお、通行料金は請求時の調整となるため、料金所での料金表示器と異なる場合があります。

《現金等のお客さま》

- 現金等でお支払いのお客さまは、流出ICで「乗継証明書」をお受け取りいただき、再流入ICで通行券をお受け取りいただき、最初に料金を支払う料金所で「乗継証明書」と通行券をお渡しください。なお、スマートICはETCをご利用のお客さまのみご利用いただけますので、現金等での利用はできません。

◆乗継料金調整に関する注意事項

- 通行止め解除後は、流出ICから流入されても乗継料金調整を行います。