

令和元年8月2日
東日本高速道路株式会社
東北支社仙台管理事務所

E4 東北自動車道(白石IC～仙台南IC間)
E48 山形自動車道(村田JCT～宮城川崎IC間)
夜間通行止めの実施

NEXCO東日本仙台管理事務所(宮城県仙台市)は、**E4** 東北自動車道白石インターチェンジ(IC)～仙台南IC間 **E48** 山形自動車道村田ジャンクション(JCT)～宮城川崎IC間において道路情報板の更新工事等のため、下記のとおり夜間通行止めを実施します。

交通への影響を最小限に抑えるため、交通量の減少する夜間に通行止めを実施します。お客さまには大変ご迷惑をおかけしますが、高速道路の安全・快適な環境を維持するために必要な工事となります。

お客さまへのご迷惑を最小限とするように取り組んでまいりますので、ご理解とご協力をお願いします。

記

1. 通行止め区間 【別添資料1】

東北自動車道 白石IC～仙台南IC間(上下線)
山形自動車道 村田JCT～宮城川崎IC間(上下線)

2. 通行止め期間

実施日 令和元年9月3日(火) 20:00～翌6:00 1夜間
予備日 令和元年9月4日(水)、5日(木)のうち、いずれか1日

日	月	火	水	木	金	土
9/1	2	3	4	5	6	7
		実施日 ①	予備日 ①	予備日 ②		

※天候等によって規制期間を変更する場合がありますので、ご利用の際は『ドラとら』などのWebサイトなどにより、最新の情報をご確認ください。

3. 迂回路 【別添資料2～5】

国道4号、国道286号、県道12号、仙南広域農道(蔵王コスモスライン)

4. 工事内容 老朽化した道路情報板の更新工事を行います。



施工前



施工後(イメージ)

5. 情報提供 小雨決行としますが、大雨及び強風の恐れがある場合は延期します。
なお、夜間通行止めの実施判断は実施当日の16時に行います。

●道路交通情報などのご案内

全国の高速道路の便利な情報が満載のサイト『ドラぷら』

【アドレス】

PC版 (<http://www.driveplaza.com/>)

モバイル版 (<http://m.driveplaza.com/>)

スマートフォン版 (<http://www.driveplaza.com/smp/>)

高速道路の交通情報提供サービス『ドライブトラフィック(ドラとら)』

NEXCO東日本ホームページ「工事規制情報」(各地域の工事規制に関する情報を提供)
青森県・秋田県・岩手県は「北東北」、宮城県・山形県・福島県「南東北」をご覧ください。

(http://www.e-nexco.co.jp/roadinfo/const_notice/)

リアルタイムな道路交通情報や渋滞予測を提供しています。

【アドレス】

PC版 (<http://www.drivetraffic.jp/>)

モバイル版 (<http://m.drivetraffic.jp/>)

スマートフォン版 (<http://www.drivetraffic.jp/smp/>)

NEXCO東日本お客さまセンター

24時間365日オペレーターが対応いたします。

【電話番号】

0570-024-024 または 03-5338-7524

ハイウェイテレホン

電話でリアルタイムの交通情報(5分更新)を24時間入手できます。

【電話番号】

仙台局 022-711-1620

(公財)日本道路交通情報センター

050-3369-6604(東北地方・宮城情報)

050-3369-6761(東北地方高速情報)

ハイウェイラジオ

ハイウェイラジオ(AM1620kHz)

放送している区間は高速道路上の標識によりご案内しております。

SA・PAに設置されているモニター画面などにより、広域の道路情報を分かりやすくお知らせしています。

※ツイッターの公式アカウント「NEXCO東日本(東北)」(@e_nexco_tohoku)でも情報を配信しています。

7. 通行止めに伴う乗継料金調整について

夜間通行止めにより高速道路を一旦流出し、通行止め区間を迂回して再度同一方向に乗り継ぎされるお客さまは、ご利用区間に応じて通行料金を調整する「乗継調整」をします。

○乗り継ぎ可能料金所【別添資料6】

東北道	流出IC	再流入IC
上り線(東京方面)	仙台宮城IC、 仙台南IC、 長町IC	【東北道】 福島飯坂IC、国見IC、 白石IC 【山形道】 宮城川崎IC、笹谷IC、 山形蔵王IC
	岩沼IC、 仙台空港IC	【東北道】 白石IC

※岩沼IC又は仙台空港ICで流出した場合、白石ICからの再流入のみ乗継調整適用。

※東北道を通り、山田ICからは流出できません。

東北道	流出IC	再流入IC
下り線(青森方面)	国見IC 白石IC	【東北道】 仙台南IC、仙台宮城IC、 泉スマートIC、泉IC 【山形道】 宮城川崎IC、笹谷IC、 山形蔵王IC 【南部道】 山田IC、長町IC、今泉IC
	白石IC	【東部道】 岩沼IC、仙台空港IC

※仙台空港IC及び岩沼ICの再流入については、白石ICからの流出のみ乗継調整適用。

※仙台南ICから、南部道方向へは通行できません。

山形道	流出IC	再流入IC
上り線(仙台方面)	宮城川崎IC、 笹谷IC	【東北道】 福島飯坂IC、国見IC、白石IC、仙台南IC、仙台宮城IC、泉スマートIC、泉IC 【南部道】 山田IC、長町IC、今泉IC

※仙台南ICから、南部道方面へは通行できません。

南部道、仙台東部道路	流出IC	再流入IC
【南部道】 下り線(仙台方面) 【仙台東部道路】 上り線(いわき方面) 下り線(石巻方面)	山田IC、 長町IC	【東北道】 福島飯坂IC、国見IC、白石IC 【山形道】 宮城川崎IC、笹谷IC、山形蔵王IC
	仙台空港IC 岩沼IC	【東北道】 白石IC

※仙台空港ICまたは岩沼ICで流出した場合、白石ICからの再流入のみ乗継調整適用。

※南部道を通り、仙台南ICからは流出できません。

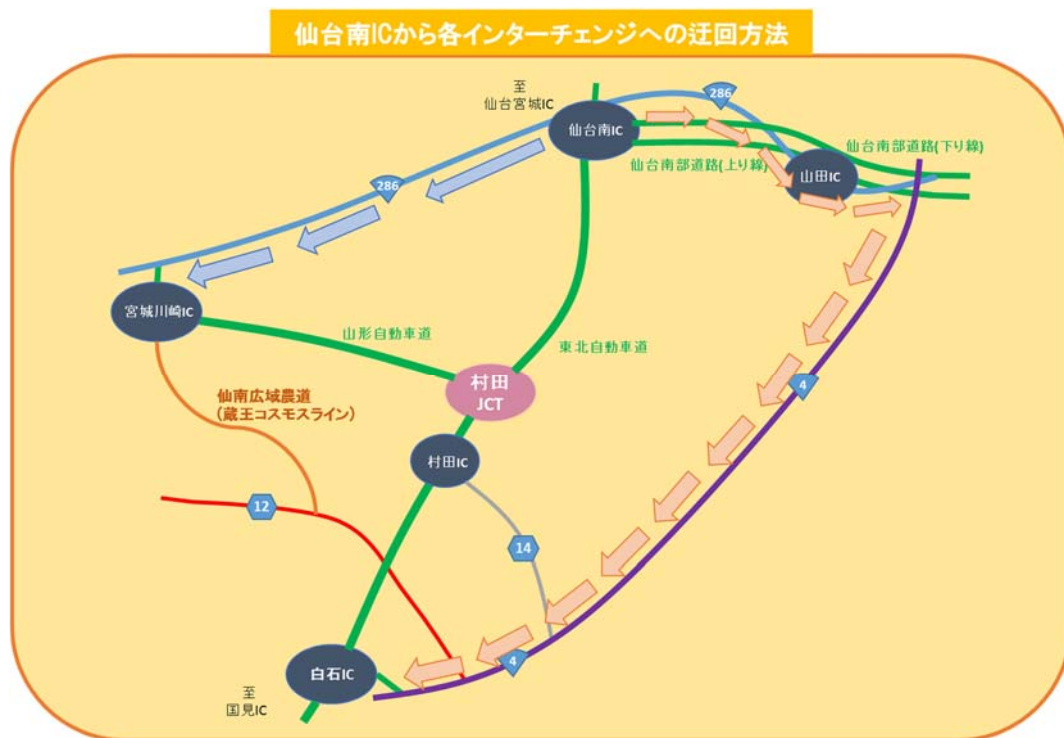
通行止め区間 平面図



地理院地図(国土地理院) (<https://maps.gsi.go.jp/>)

をもとに、東日本高速道路株が加工

① 仙台南IC流出時 迂回路



	経路	所要時間	距離
通常時	仙台南IC→白石IC	23分	30.4km
迂回時	仙台南IC→国道286号→国道4号→白石IC	68分	43.8km

	経路	所要時間	距離
通常時	仙台南IC→宮城川崎IC	19分	24.9km
迂回時	仙台南IC→国道286号→宮城川崎IC	24分	19.9km

②白石IC流出時 迂回路



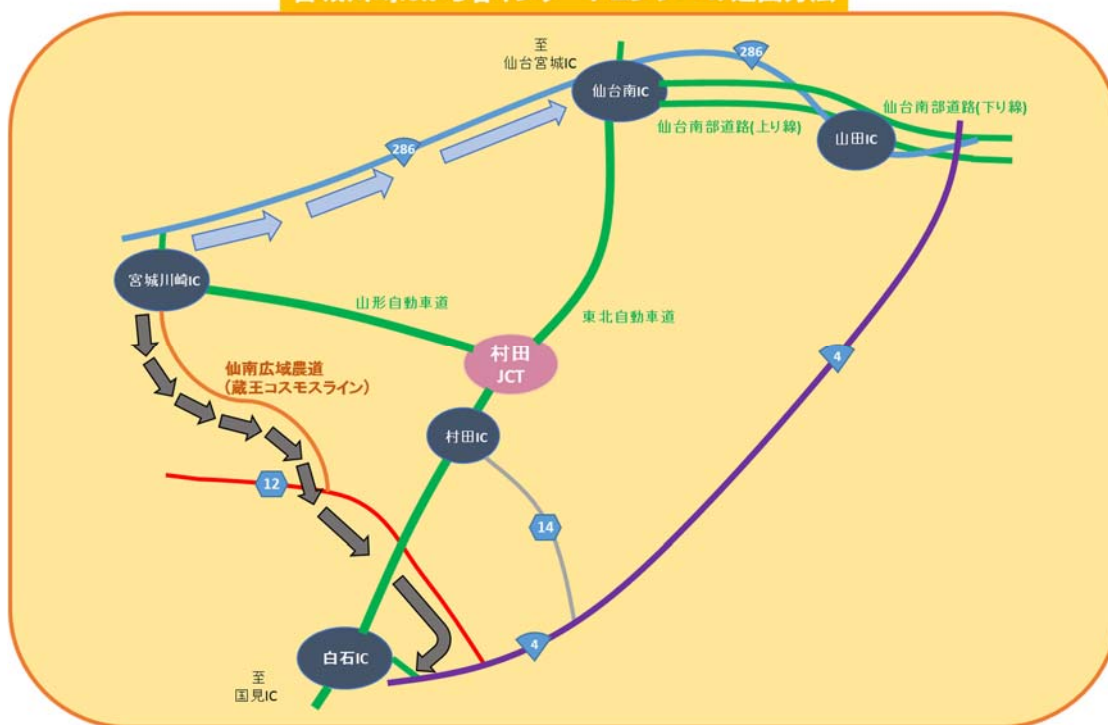
経路		所要時間	距離
通常時	白石IC→仙台南IC	23分	30.4km
迂回時	白石IC→国道4号→国道286号→仙台南IC	68分	43.8km

経路		所要時間	距離
通常時	白石IC→山田IC	24分	31.7km
迂回時	白石IC→国道4号→国道286号→山田IC	67分	42.1km

経路		所要時間	距離
通常時	白石IC→宮城川崎IC	22分	28.7km
迂回時	白石IC→県道12号→仙南広域農道(蔵王コスモスライン)→国道286号→宮城川崎IC	29分	22.6km

③宮城川崎IC流出時 迂回路

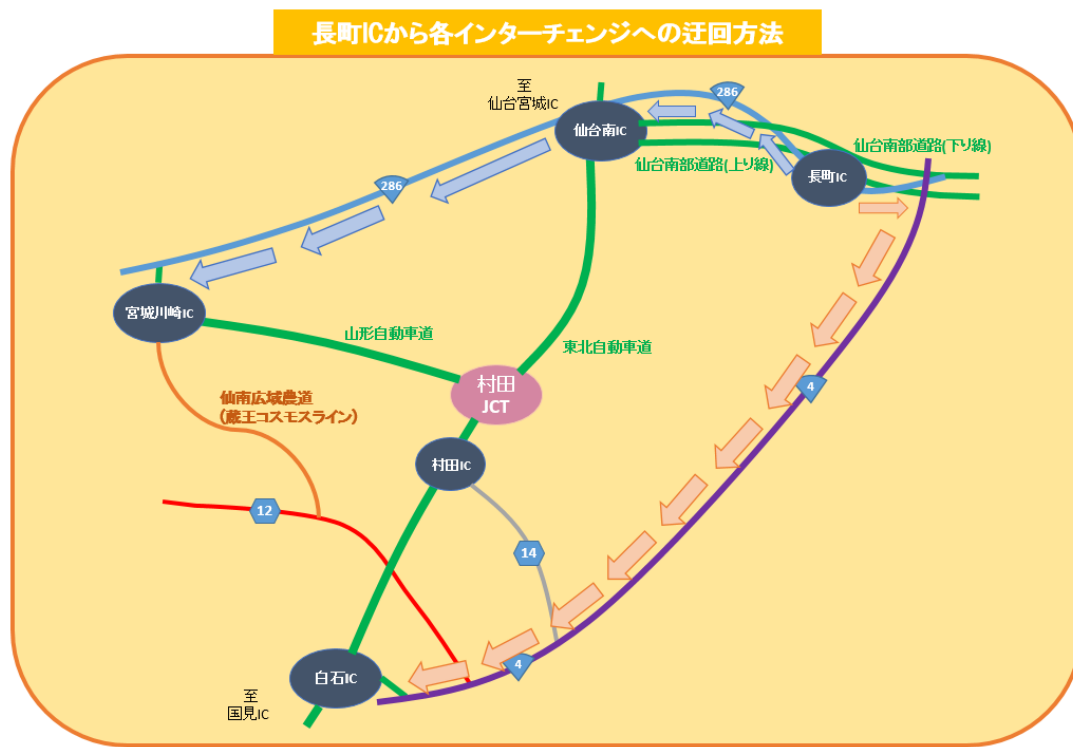
宮城川崎ICから各インターチェンジへの迂回方法



経路		所要時間	距離
通常時	宮城川崎IC→仙台南IC	19分	24.9km
迂回時	宮城川崎IC→国道286号→仙台南IC	24分	19.9km

経路		所要時間	距離
通常時	宮城川崎IC→白石IC	22分	28.7km
迂回時	宮城川崎IC→国道286号→仙南広域農道(蔵王コスモスライン)→県道12号→白石IC	29分	22.6km

④長町IC流出時 迂回路

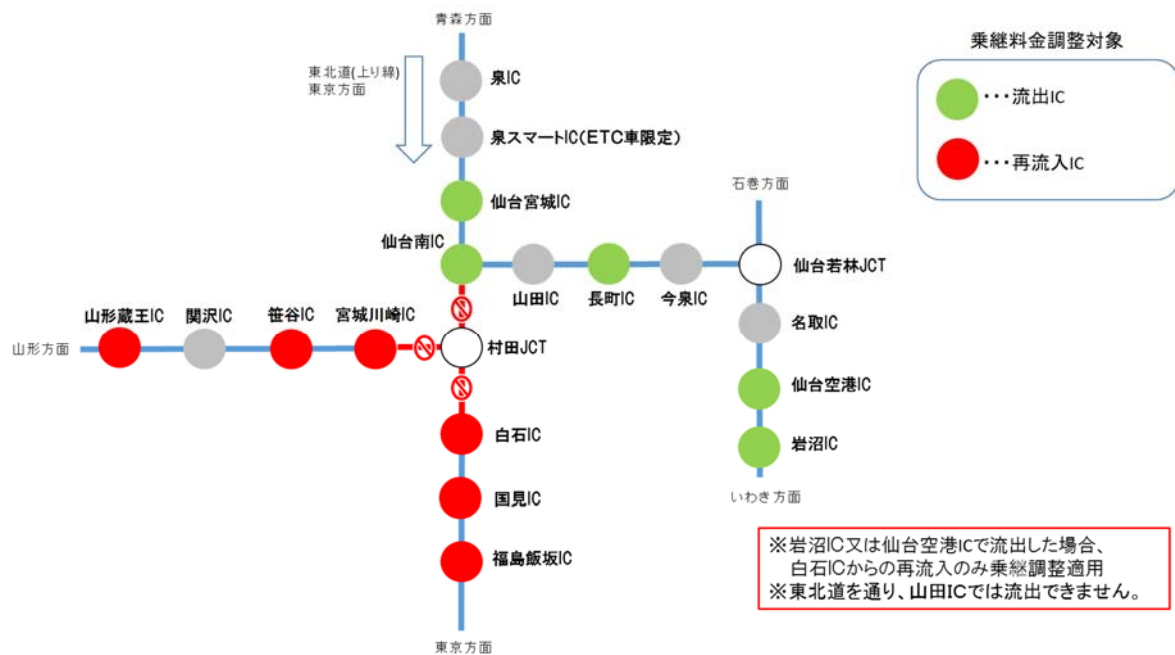


経路		所要時間	距離
通常時	長町IC→白石IC	30分	38.7km
迂回時	長町IC→国道286号→国道4号→白石IC	61分	35.1km

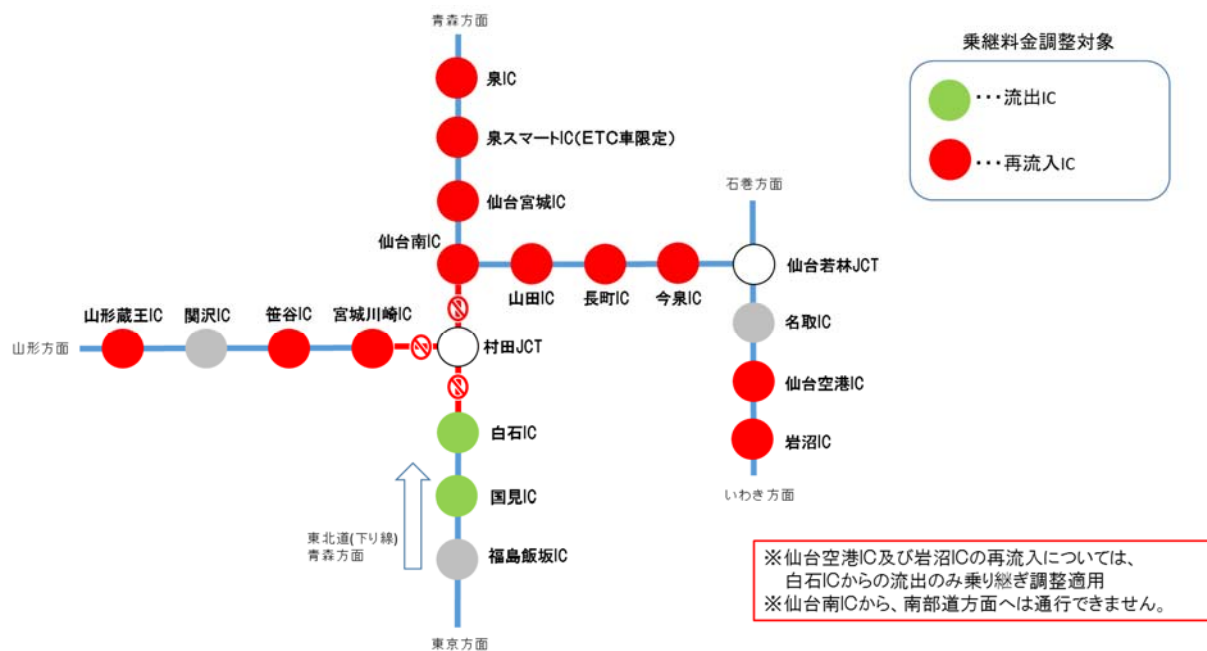
経路		所要時間	距離
通常時	長町IC→宮城川崎IC	25分	33.4km
迂回時	長町IC→国道286号→宮城川崎IC	37分	29.9km

通行止めに伴う乗継料金調整について

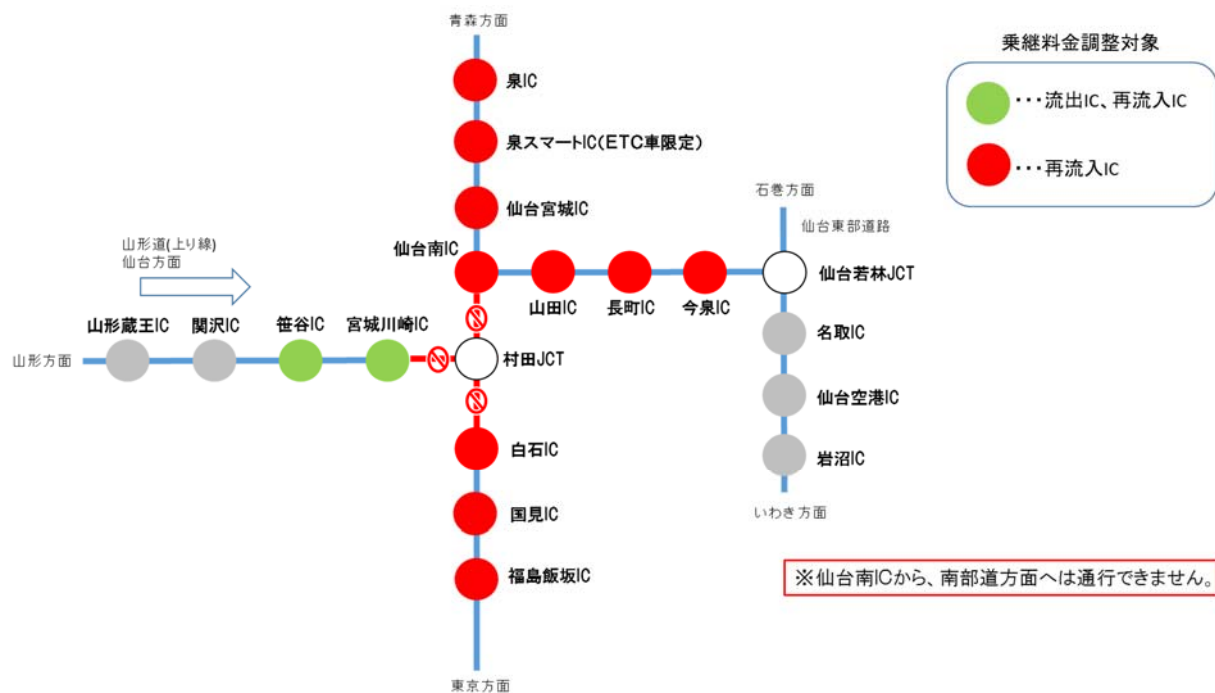
■東北道(上り線)東京方面



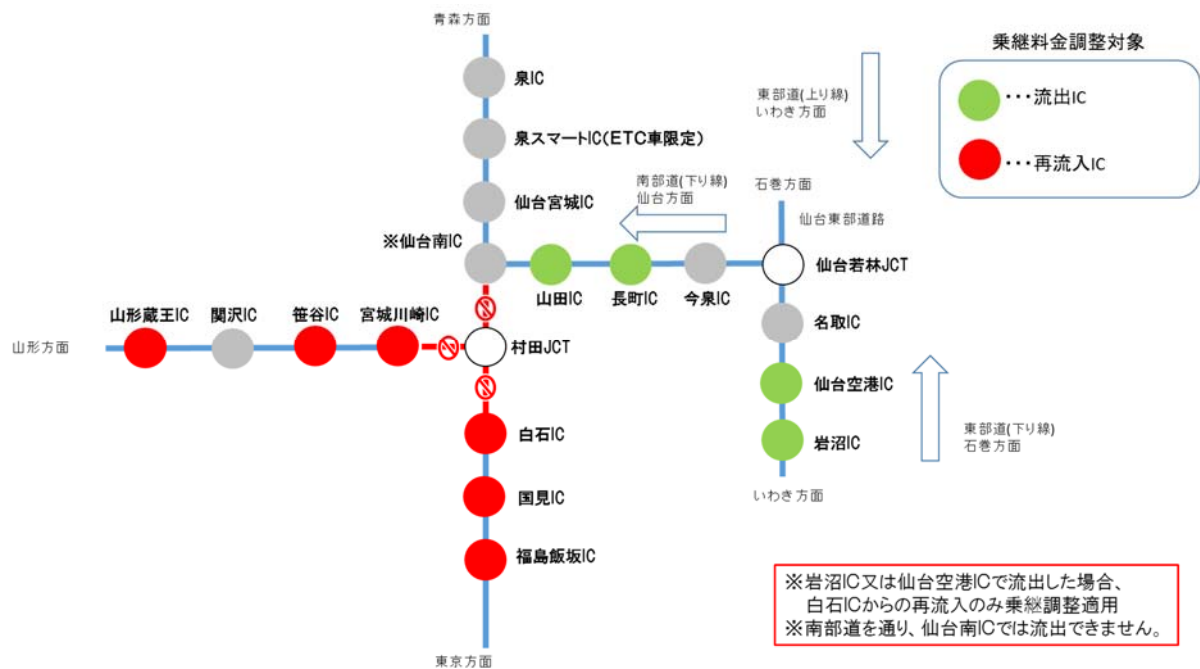
■東北道(下り線)青森方面



■山形道(上り線)仙台方面



■南部道(下り線)仙台方面



◆乗継料金調整のご利用方法

《ETCのお客さま》

- ETCをご利用のお客さまは、流出ICを無線走行していただき、再流入ICも無線走行をお願いします。（ETC車には「乗継証明書」は発行されません）
- 乗り継ぎされた走行を一つの走行とみなして、ETC時間帯割引を適用します。
なお、通行料金は請求時の調整となるため、料金所での料金表示器と異なる場合があります。

《現金等のお客さま》

- 現金等でお支払いのお客さまは、流出ICで「乗継証明書」をお受け取りいただき、再流入ICで通行券をお取りいただき、最初に料金を支払う料金所で「乗継証明書」と通行券をお渡しください。
- スマートICでの流出は、できません。

◆乗継料金調整に関する注意事項

- 通行止め解除後は、流出ICから流入されても乗継料金調整を行います。