

令和元年8月2日
東日本高速道路株式会社
東北支社いわき管理事務所

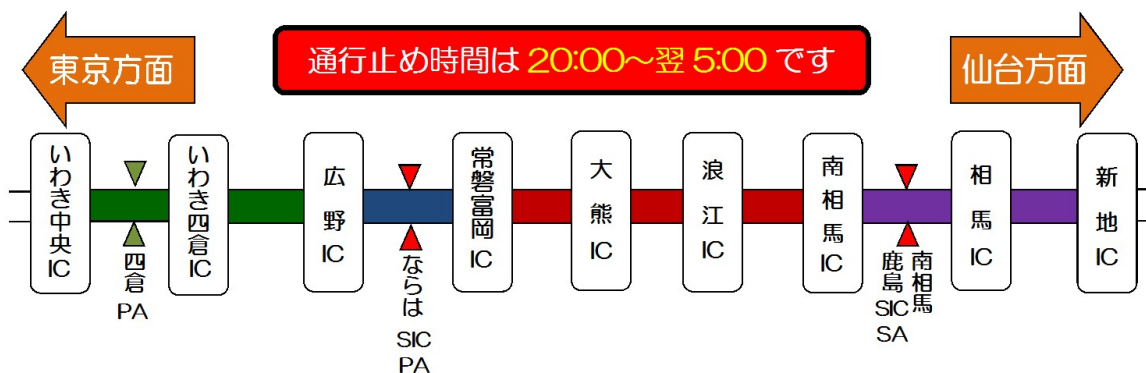
E6 常磐自動車道(いわき中央IC～新地IC間) 夜間通行止めの実施

NEXCO東日本いわき管理事務所(福島県いわき市)は、2車線区間(片側1車線)の **E6** 常磐自動車道いわき中央インターチェンジ(IC)～新地IC間において、舗装補修工事、防風柵設置工事、4車線化工事、トンネル設備補修・点検及び清掃、橋りょう点検(本線橋・跨道橋)のため、下記のとおり夜間通行止めを実施します。

高速道路の安全・快適な環境を維持するために必要な工事です。交通への影響を最小限に抑えるため、交通量の減少する夜間に通行止めを実施します。お客さまへのご迷惑を最小限とするよう取り組んでまいりますので、ご理解とご協力をお願いします。

記

1. 通行止め区間 (1) 広野IC～常磐富岡IC間(上下線)
(2) 南相馬IC～新地IC間(上下線)
(3) いわき中央IC～広野IC間(上下線)
(4) 常磐富岡IC～南相馬IC間(上下線) 【別添資料－1】
2. 通行止め期間 (1) 令和元年9月2日(月)～13日(金) (10夜間)
(2) 令和元年9月24日(火)～10月4日(金) (9夜間)
(3) 令和元年10月15日(火)～18日(金)
令和元年10月23日(水)～30日(水) (10夜間)
(4) 令和元年10月31日(木) (1夜間)
(予備日: 令和元年11月1日(金)、11月5日(火)～8日(金)、
11月11日(月)～15日(金))
※土・日・祝日は原則として工事を行いません。
※天候等によって通行止め日時や区間を変更する場合がありますので、高速道路をご利用の際は「ドラとら」などのウェブサイトで最新の情報をご確認いただきますようお願いいたします。
3. 通行止め時間 20時～翌5時まで



※ 通行止め区間内の休憩施設(SA・PA)はご利用いただけません

日	月	火	水	木	金	土	日	月	火	水	木	金	土
9月 1	2	3	4	5	6	7	10月 13	14	15	16	17	18	19
8	9	10	11	12	13	14	20	21	22	23	24	25	26
15	16	17	18	19	20	21	27	28	29	30	31	11月 1	2
22	23	24	25	26	27	28	3	4	5	6	7	8	9
29	30	10月 1	2	3	4	5	10	11	12	13	14	15	16
6	7	8	9	10	11	12	17	18	19	20	21	22	23



4. 迂回路

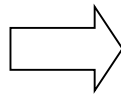
国道6号【別添資料－1】

5. 工事内容 いわき中央ICから新地IC間の舗装補修工事、防風柵設置工事、4車線化工事、トンネル設備補修・点検及び清掃、橋りょう点検(本線橋、跨道橋)を行います。

主な工事内容



舗装補修工事（施工前）



舗装補修工事（施工後イメージ）



トンネル設備点検



跨道橋点検

6. 通行止めに伴う乗継料金調整について【別添資料－2】

夜間通行止めにより高速道路を一旦流出し、通行止め区間を迂回して再度同一方向に乗り継がれるお客さまは、ご利用区間に応じて通行料金を調整する「乗継調整」をします。

○乗り継ぎ可能な料金所

(1)【常磐道 広野IC～常磐富岡IC間通行止時】

（上り線）流 出IC:常磐道 常磐富岡IC、大熊IC

再流入IC:常磐道 いわき中央IC、いわき四倉IC、広野IC

（下り線）流 出IC:常磐道 いわき四倉IC、広野IC

再流入IC:常磐道 常磐富岡IC、大熊IC、浪江IC

(2)【常磐道 南相馬IC～新地IC間通行止時】

（上り線）流 出IC:常磐道 新地IC、山元南スマートIC、山元IC

再流入IC:常磐道 大熊IC、浪江IC、南相馬IC

（下り線）流 出IC:常磐道 浪江IC、南相馬IC

再流入IC:常磐道 新地IC、山元南スマートIC、山元IC、鳥の海スマートIC、亘理IC

(3)【常磐道 いわき中央IC～広野IC間通行止時】

(上り線) 流 出IC:常磐道 広野IC、ならはスマートIC、常磐富岡IC

再流入IC:常磐道 いわき勿来IC、いわき湯本 IC、いわき中央IC

磐越道 いわき三和IC、小野IC

(下り線) 流 出IC:常磐道 いわき湯本IC、いわき中央IC

磐越道 いわき三和IC

再流入IC:常磐道 広野IC、ならはスマートIC、常磐富岡IC、大熊IC

(4)【常磐道 常磐富岡IC～南相馬IC間通行止時】

(上り線) 流 出IC:常磐道 南相馬IC、南相馬鹿島スマートIC、相馬IC

再流入IC:常磐道 いわき四倉IC、広野IC、ならはスマートIC、常磐富岡IC

(下り線) 流 出IC:常磐道 広野IC、ならはスマートIC、常磐富岡IC

再流入IC:常磐道 南相馬IC、南相馬鹿島スマートIC、相馬IC、新地IC

7. 情報提供

小雨決行としますが、大雨及び強風の恐れがある場合は延期します。

なお、夜間通行止めの実施判断は実施当日の13時に行います。

●道路交通情報などのご案内

全国の高速道路の便利な情報が満載のサイト『ドラぷら』

【アドレス】

PC版 (<http://www.driveplaza.com/>)

モバイル版 (<http://m.driveplaza.com/>)

スマートフォン版 (<http://www.driveplaza.com/smp/>)

高速道路の交通情報提供サービス『ドライブトラフィック(ドラとら)』

NEXCO東日本ホームページ「工事規制情報」(各地域の工事規制に関する情報を提供)

青森県・秋田県・岩手県は「北東北」、宮城県・山形県・福島県「南東北」をご覧ください。

(http://www.e-nexco.co.jp/road_info/const_notice/)

リアルタイムな道路交通情報や渋滞予測を提供しています。

【アドレス】

PC版 (<http://www.drivetraffic.jp/>)

モバイル版 (<http://m.drivetraffic.jp/>)

スマートフォン版 (<http://www.drivetraffic.jp/smp/>)

NEXCO東日本お客さまセンター

24時間365日オペレーターが対応いたします。

【電話番号】

0570-024-024 または 03-5338-7524

ハイウェイテレホン

電話でリアルタイムの交通情報(5分更新)を24時間入手できます。

【電話番号】

郡山局 024-961-1620

(公財)日本道路交通情報センター

050-3369-6607(福島情報)

050-3369-6761(東北地方高速情報)

ハイウェイラジオ

ハイウェイラジオ(AM1620kHz)

放送している区間は高速道路上の標識によりご案内しております。

※ツイッターの公式アカウント「NEXCO東日本(東北)」(@e_nexco_tohoku)でも情報を配信しています。

通行止め 位置図及び迂回路図

(1)通行止め区間・日時

【常磐道 広野IC～常磐富岡IC間 上下線】

令和元年 9月2日(月)～ 9月13日(金)

毎夜20時～翌5時 ※土日祝日は含まず

(2)通行止め区間・日時

【常磐道 南相馬IC～新地IC間 上下線】

令和元年 9月24日(火)~10月4日(金)

毎夜20時～翌5時 ※土日祝日は含まず

(3)通行止め区間・日時

【常磐道 いわき中央IC～広野IC間 上下線】

令和元年10月15日(火)~10月18日(金)

令和元年10月23日(水)～10月30日(水)

毎夜20時～翌5時 ※土日祝日は含まず

(4)通行止め区間・日時

【常磐道 常磐富岡IC～南相馬IC間 上下線】

令和元年10月31日(木)

20時～翌5時

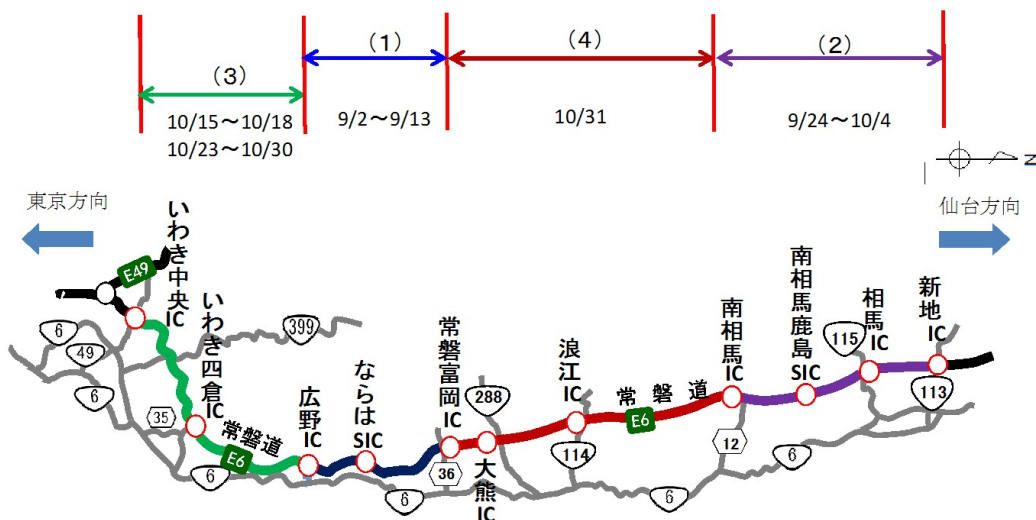
※予備日:令和元年11月 1日(金)

令和元年11月 5日(火)~11月 8日(金)

令和元年11月11日(月)～11月15日(金)

(平日夜間)

通行止め区間



迂回路図(1)



(1) 通行止め区間・日時

【常磐道 広野IC～常磐富岡IC間 上下線】

令和元年 9月2日(月)～ 9月13日(金)

毎夜20時～翌5時

※土日祝日は含まず

(1) 広野IC～常磐富岡IC間 通行止め

	経 路	距離	時間
通常時	広野IC ⇄ 常磐富岡IC	16.4km	約15分
迂回時	広野IC ⇄ 県道上北迫下北迫線 ⇄ 国道6号 ⇄ 県道小野富岡線 ⇄ 常磐富岡IC	21.0km	約29分

迂回路図(2)



(2)通行止め区間・日時
【常磐道 南相馬IC～新地IC間 上下線】
 令和元年 9月24日(火)～10月4日(金)
 毎夜20時～翌5時 ※土日祝日は含まず

(3) 南相馬IC～新地IC間 通行止め

経 路		距離	時間
通常時	南相馬IC ⇄ 新地IC	23.2km	約23分
迂回時	南相馬IC ⇄ 県道12号線 ⇄ 国道6号 ⇄ 国道113号 ⇄ 新地IC	34.3km	約51分

迂回路図(3)



(3) 通行止め区間・日時

【常磐道 いわき中央IC～広野IC間 上下線】

令和元年10月15日(火)～10月18日(金)

令和元年10月23日(水)～10月30日(水)

毎夜20時～翌5時 ※土日祝日は含まず

(3) いわき中央IC～広野IC間 通行止め

経 路		距離	時間
通常時	いわき中央IC ⇄ 広野IC	26.6km	約23分
迂回時	いわき中央IC ⇄ 国道49号 ⇄ 国道6号バイパス ⇄ 国道6号 ⇄ 県道上北迫下北迫線 ⇄ 広野IC	38.7km	約65分

迂回路図(4)



(4)通行止め区間・日時
 【常磐道 常磐富岡IC～南相馬IC間 上下線】
 令和元年10月31日(木)
 毎夜20時～翌5時

(4) 常磐富岡IC～南相馬IC間 通行止め

経 路		距離	時間
通常時	常磐富岡IC ⇄ 南相馬IC	32.7km	約33分
迂回時	常磐富岡IC ⇄ 県道小野富岡線 ⇄ 国道6号 ⇄ 県道原町川俣線 ⇄ 南相馬IC	44.2km	約59分

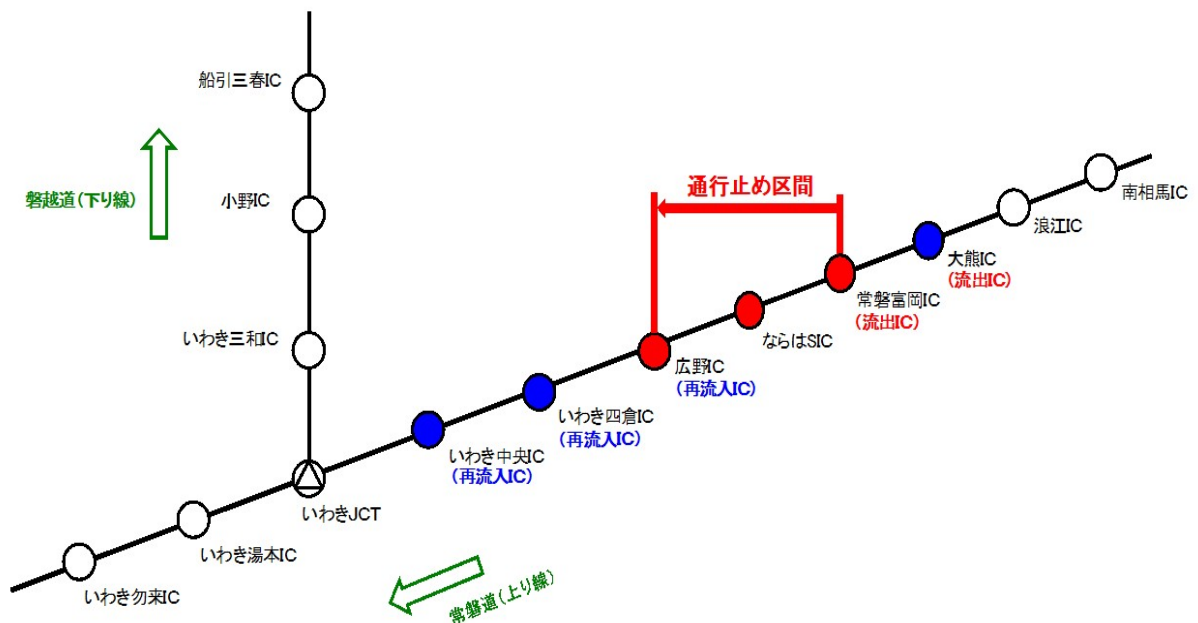
◆自動二輪で走行される方へ

自動二輪のお客さまは、常磐富岡IC～浪江IC間に位置する一般道の一部【国道6号―県道36号及び国道288号―県道35号】が帰還困難区域に含まれるため、大熊ICでは流出できません。

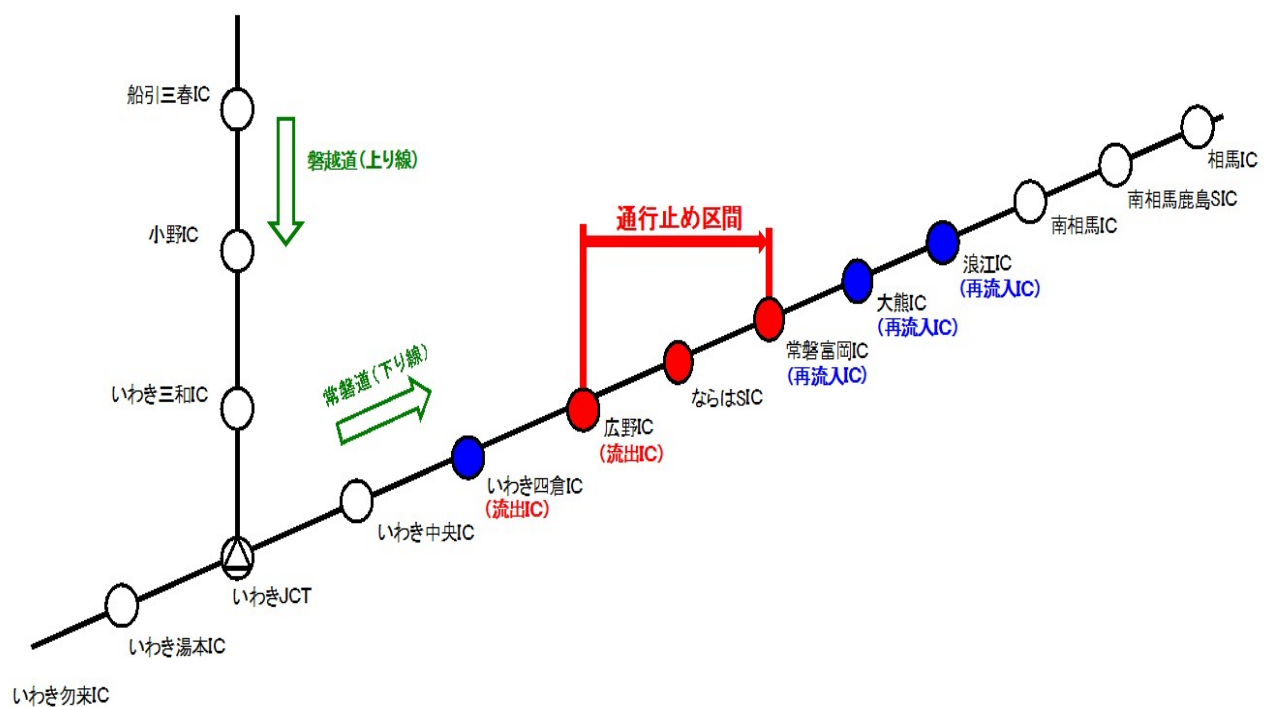
乗継料金調整について

(1) 広野IC～常磐富岡IC間 通行止め時

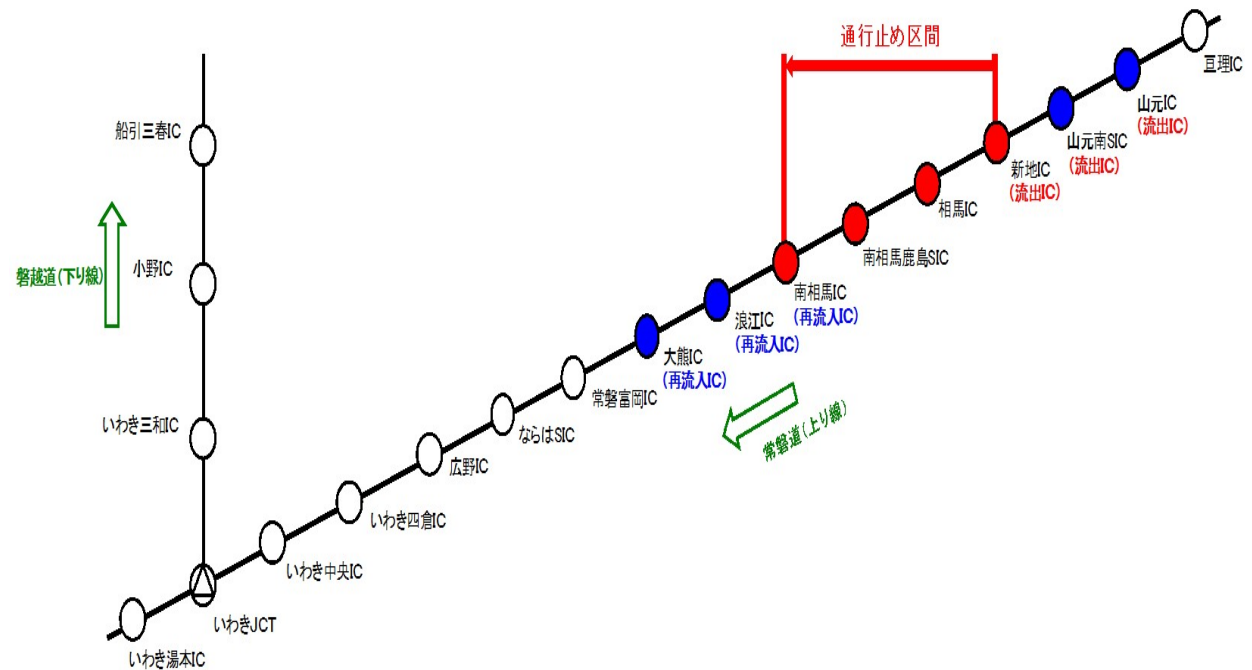
○上り(常磐富岡IC⇒広野IC)の場合



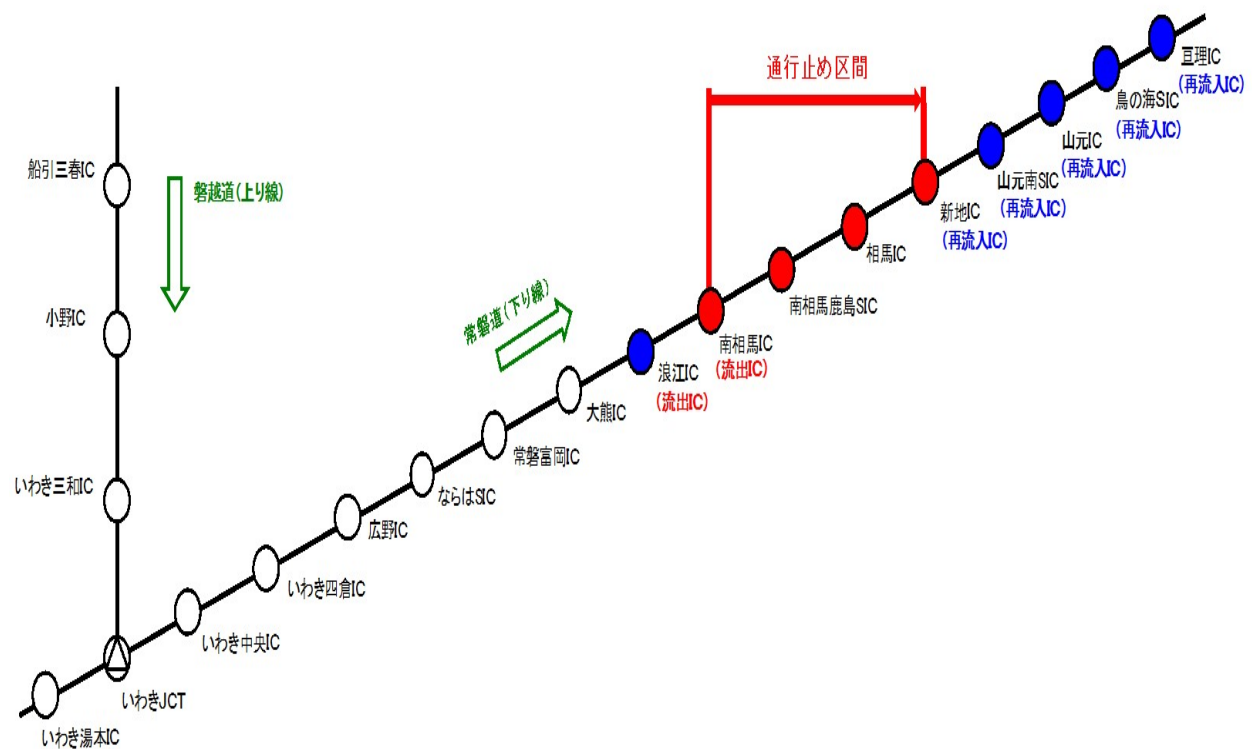
○下り(広野IC⇒常磐富岡IC)の場合



(2)南相馬IC～新地IC間 通行止め時
 ○上り(新地IC⇒南相馬IC)の場合

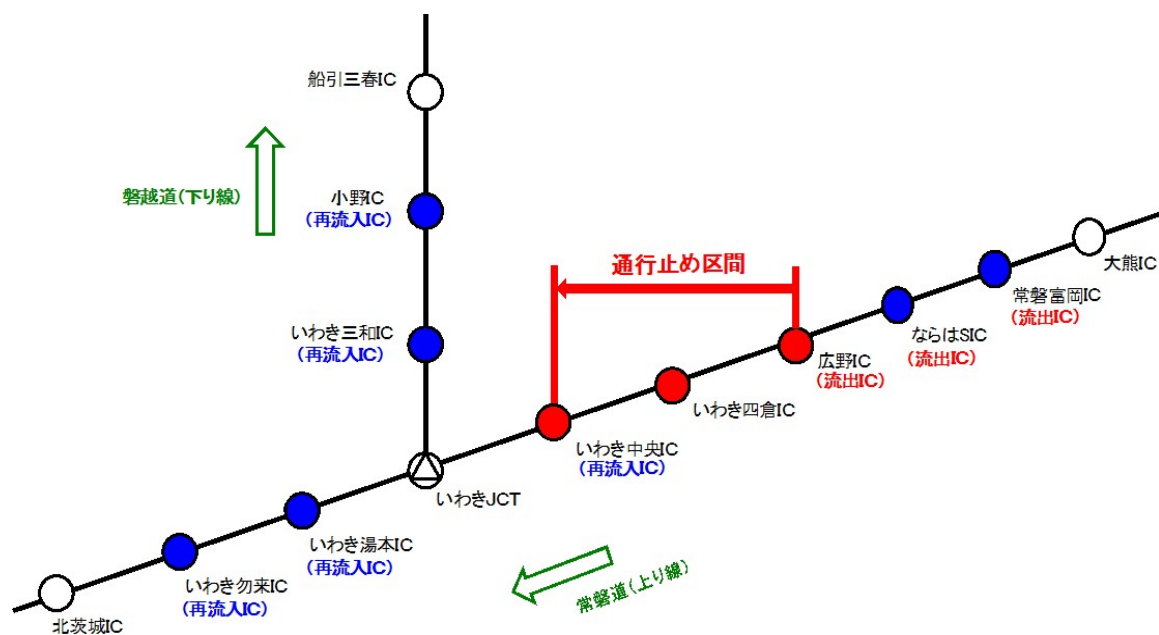


○下り(南相馬IC⇒新地IC)の場合

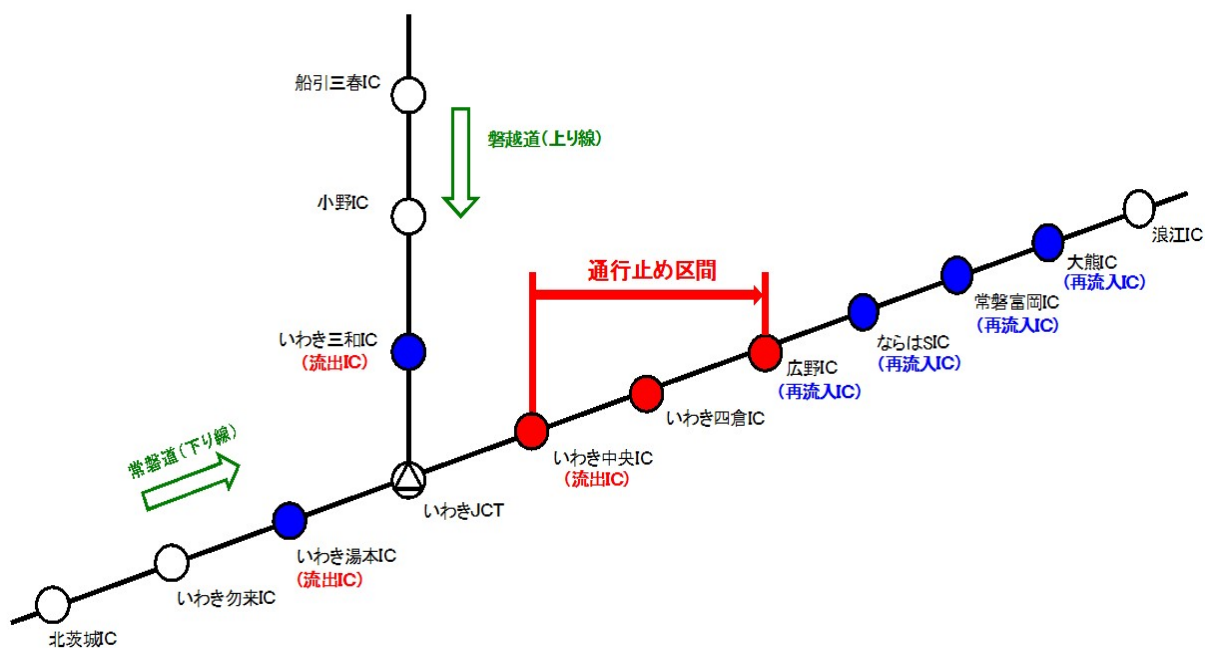


(3)いわき中央IC～広野IC間 通行止め時

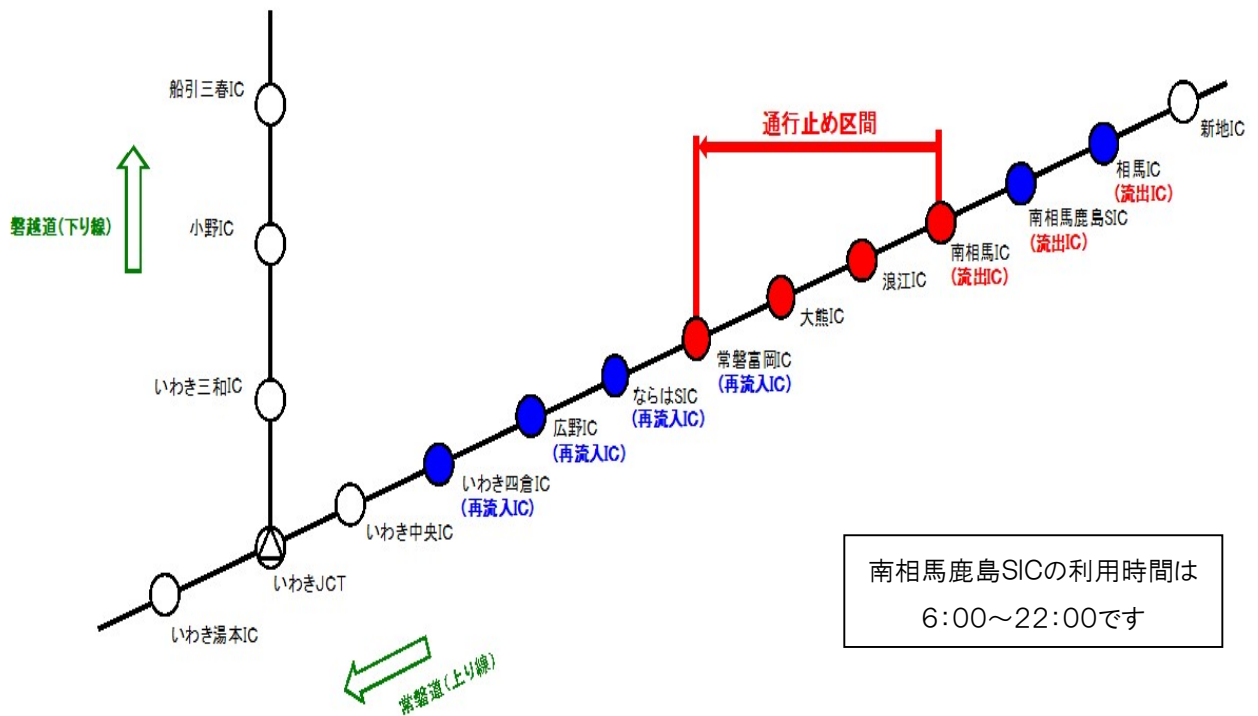
○上り(広野IC⇒いわき中央IC)の場合



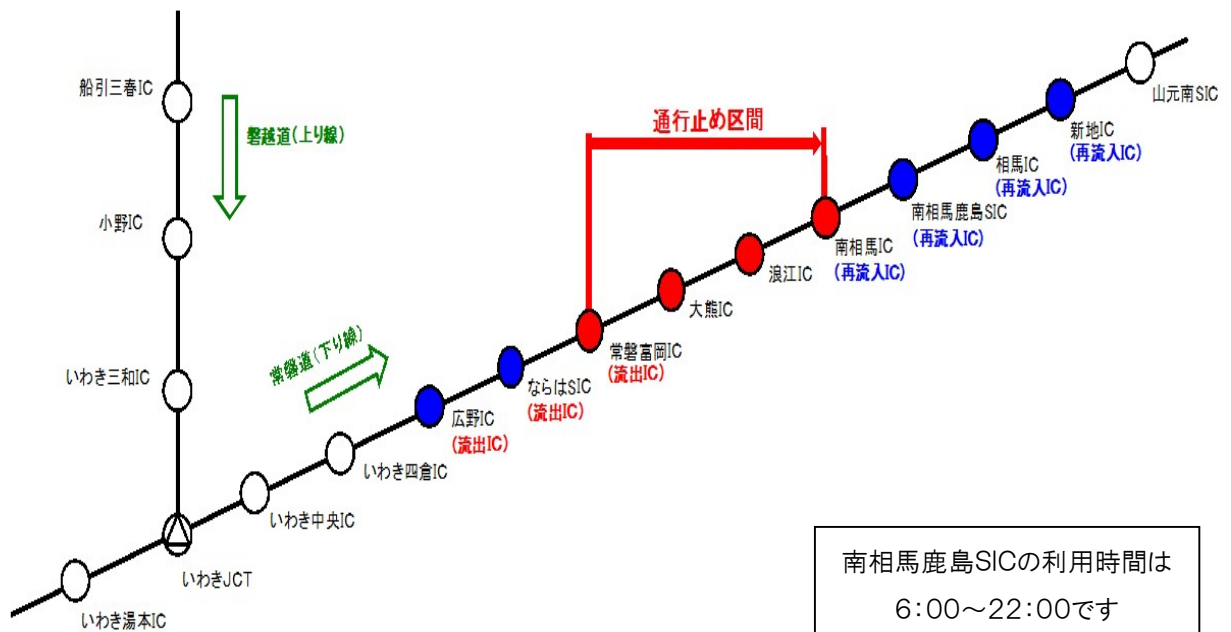
○下り(いわき中央IC⇒広野IC)方面の場合



(4) 常磐富岡IC～南相馬IC間 通行止め時
 ○上り(南相馬IC⇒常磐富岡IC)の場合



○下り(常磐富岡IC⇒南相馬IC)の場合



◆乗継料金調整のご利用方法

《ETCのお客さま》

- ETCをご利用のお客さまは、流出ICを無線走行していただき、再流入ICも無線走行をお願いします。(ETC車には「乗継証明書」は発行されません)
- 乗り継ぎされた走行を一つの走行とみなして、ETC時間帯割引を適用します。
なお、通行料金は請求時の調整となるため、料金所での料金表示器と異なる場合があります。

《現金等のお客さま》

- 現金等でお支払いのお客さまは、流出ICで「乗継証明書」をお受け取りいただき、再流入ICで通行券をお取りいただき、最初に料金を支払う料金所で「乗継証明書」と通行券をお渡しください。なお、スマートICはETCをご利用のお客さまのみご利用いただけますので、現金等でのご利用はできません。

◆乗継料金調整に関する注意事項

通行止め解除後は、流出ICから流入されても乗継料金調整を行います。

◆自動二輪で走行される方へ

自動二輪のお客さまは、常磐富岡IC～浪江IC間に位置する一般道の一部【国道6号―県道36号及び国道288号―県道35号】が帰還困難区域に含まれるため、大熊ICでは流出できません。