

令和元年10月11日
 東日本高速道路株式会社
 東北支社郡山管理事務所

E49 磐越自動車道(磐梯熱海IC～猪苗代磐梯高原IC間) 夜間通行止めの実施

NEXCO東日本郡山管理事務所(福島県郡山市)は、E49 磐越自動車道(磐梯熱海インターチェンジ(IC)～猪苗代磐梯高原IC間)において道路情報板の更新工事等のため、下記のとおり夜間通行止めを実施します。

お客さまには大変ご迷惑をおかけしますが、高速道路を安全・快適にご利用いただくために必要な工事となります。交通量の減少する夜間に通行止めを実施するなど、お客さまへのご迷惑を最小限とするよう取り組んでまいりますので、ご理解とご協力をお願いします。

記

1. 通行止め区間 磐越自動車道 磐梯熱海IC～猪苗代磐梯高原IC間(上下線) 【別添資料1】
2. 通行止め期間 実施日:令和元年11月12日(火) 22:00～翌5:00 1夜間
 予備日:令和元年11月13日(水)、14日(木)

11月						
日	月	火	水	木	金	土
10	11	12	13	14	15	16
		実施日	予備日①	予備日②		

※天候等によって規制期間を変更する場合がありますので、ご利用の際は『ドラとら』などのウェブサイトで最新の情報をご確認いただきますようお願いいたします。

3. 迂回路 国道49号、国道115号、県道24号 【別添資料2、3】
4. 工事内容 老朽化した道路情報板の更新工事を行います。



施工前



施工後(イメージ)

5. 情報提供 小雨決行としますが、大雨及び強風の恐れがある場合は延期します。
なお、夜間通行止めの実施判断は実施当日の16時に行います。

●**道路交通情報などのご案内**

全国の高速道路の便利な情報が満載のサイト『ドラぷら』

【アドレス】

PC版 (<http://www.driveplaza.com/>)

モバイル版 (<http://m.driveplaza.com/>)

スマートフォン版 (<http://www.driveplaza.com/smp/>)

高速道路の交通情報提供サービス『ドライブトラフィック(ドラとら)』

NEXCO東日本ホームページ「工事規制情報」(各地域の工事規制に関する情報を提供)
青森県・秋田県・岩手県は「北東北」、宮城県・山形県・福島県「南東北」をご覧ください。

(http://www.e-nexco.co.jp/road_info/const_notice/)

リアルタイムな道路交通情報や渋滞予測を提供しています。

【アドレス】

PC版 (<http://www.drivetraffic.jp/>)

モバイル版 (<http://m.drivetraffic.jp/>)

スマートフォン版 (<http://www.drivetraffic.jp/smp/>)

NEXCO東日本お客さまセンター

24時間365日オペレーターが対応いたします。

【電話番号】

0570-024-024 または 03-5338-7524

ハイウェイテレホン

電話でリアルタイムの交通情報(5分更新)を24時間入手できます。

【電話番号】

郡山局 024-961-1620

(公財)日本道路交通情報センター

050-3369-6607(福島情報)

050-3369-6761(東北地方高速情報)

ハイウェイラジオ

ハイウェイラジオ(AM1620kHz)

放送している区間は高速道路上の標識によりご案内しております。

SA・PAに設置されているモニター画面などにより、広域の道路情報を分かりやすくお知らせしています。

※ツイッターの公式アカウント「NEXCO東日本(東北)」(@e_nexco_tohoku)でも情報を配信しています。

6. 通行止めに伴う乗継料金調整について

夜間通行止めにより高速道路を一旦流出し、通行止め区間を迂回して再度同一方向に乗り継ぎされるお客さまは、ご利用区間に応じて通行料金を調整する「乗継調整」をします。

○乗り継ぎ可能な料金所

・通行止め区間【別添資料4】

(上り線)

流出IC : 磐越自動車道 猪苗代磐梯高原IC、磐梯河東IC

再流入IC : 磐越自動車道 磐梯熱海IC、郡山東IC、船引三春IC

東北自動車道 本宮IC、二本松IC、郡山IC、郡山中央スマートIC、郡山南IC

(下り線)

流出IC : 磐越自動車道 磐梯熱海IC、郡山東IC

東北自動車道 本宮IC、郡山IC

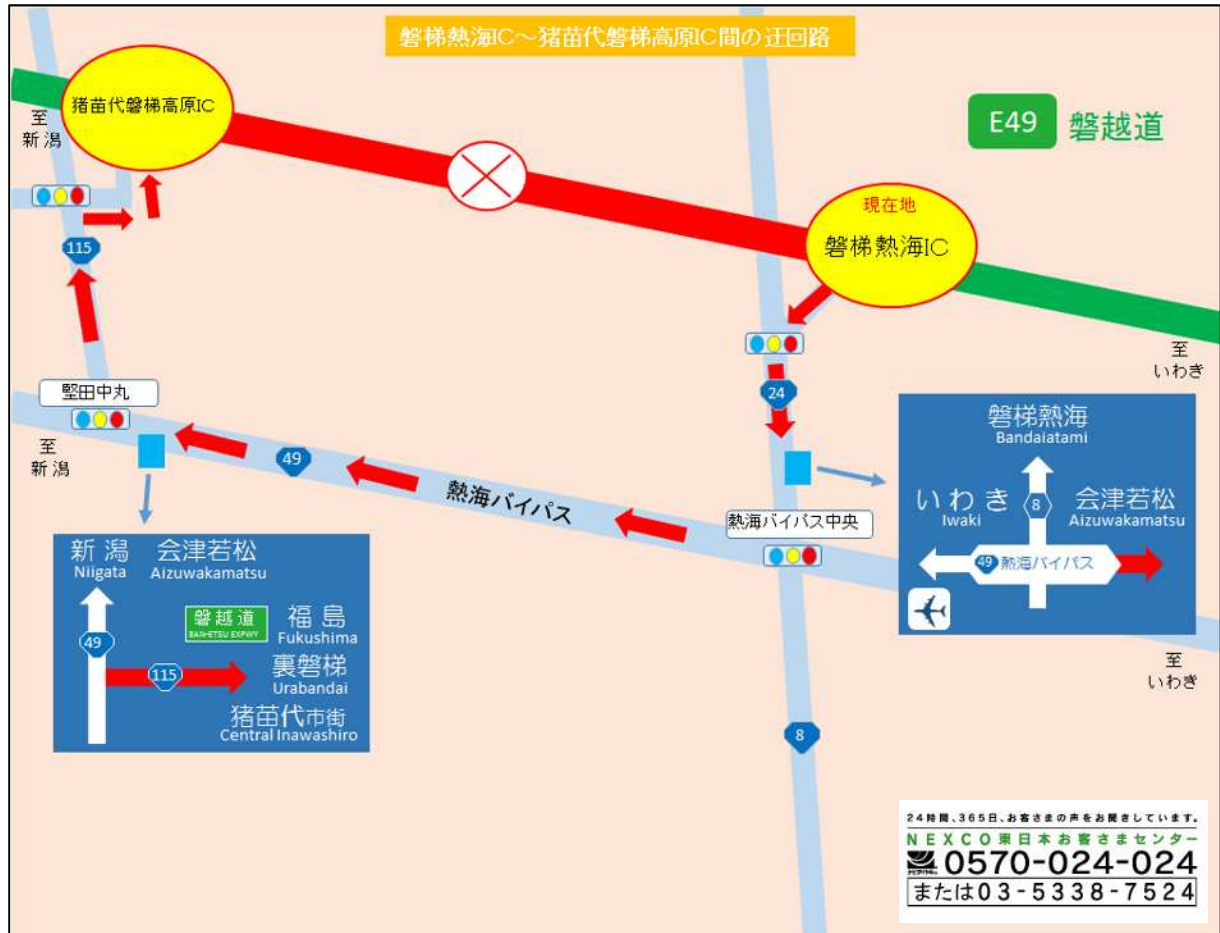
再流入IC : 磐越自動車道 猪苗代磐梯高原IC、磐梯河東IC、会津若松IC

通行止め区間 平面図



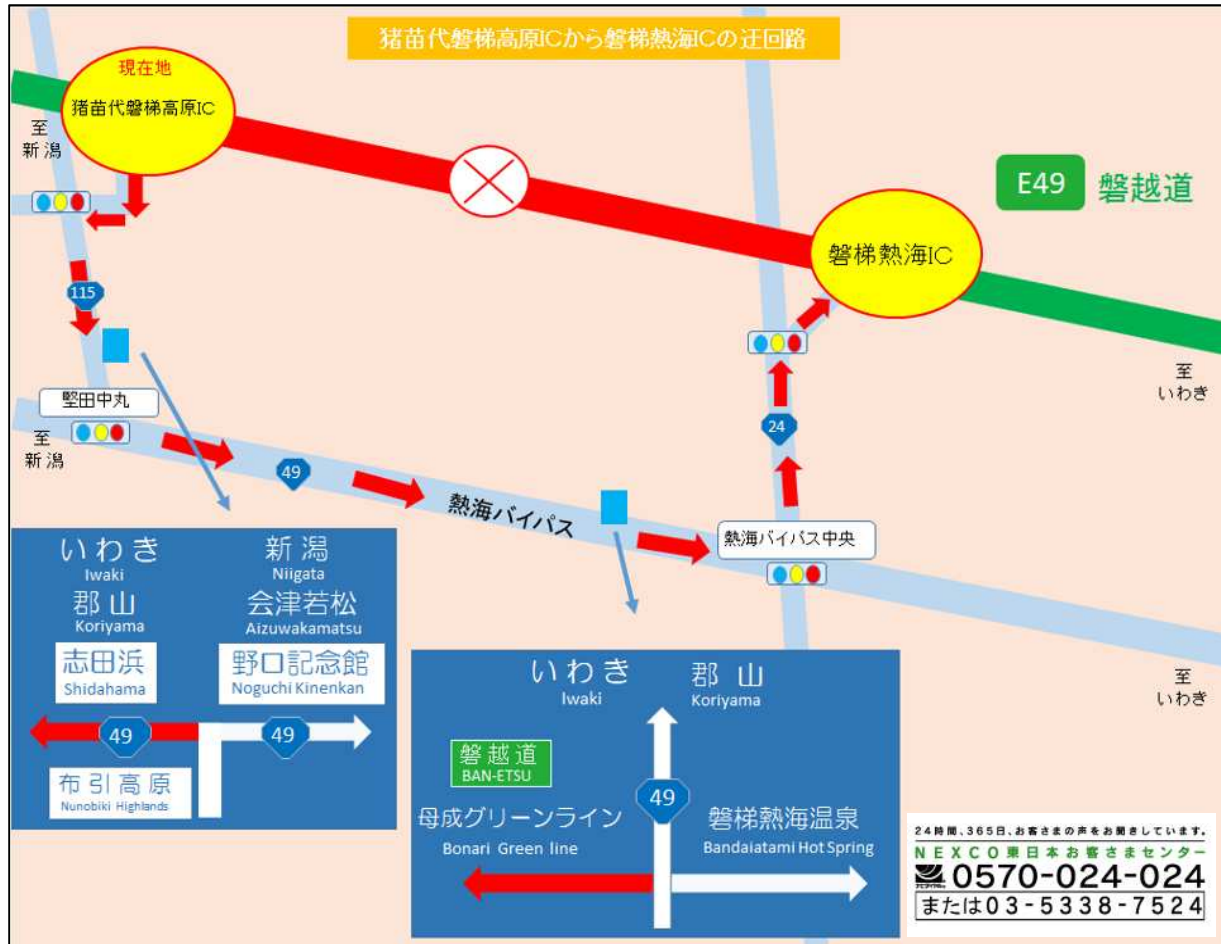
地理院地図(国土地理院) (<https://maps.gsi.go.jp/>)
をもとに、東日本高速道路㈱が加工

①磐梯熱海IC流出時 迂回路



	経路	距離	時間
通常時	磐梯熱海IC → 猪苗代磐梯高原IC	約18.0km	約14分
迂回時	磐梯熱海IC → 県道24号 → 国道49号 → 国道115号 → 猪苗代磐梯高原IC	約21.0km	約25分

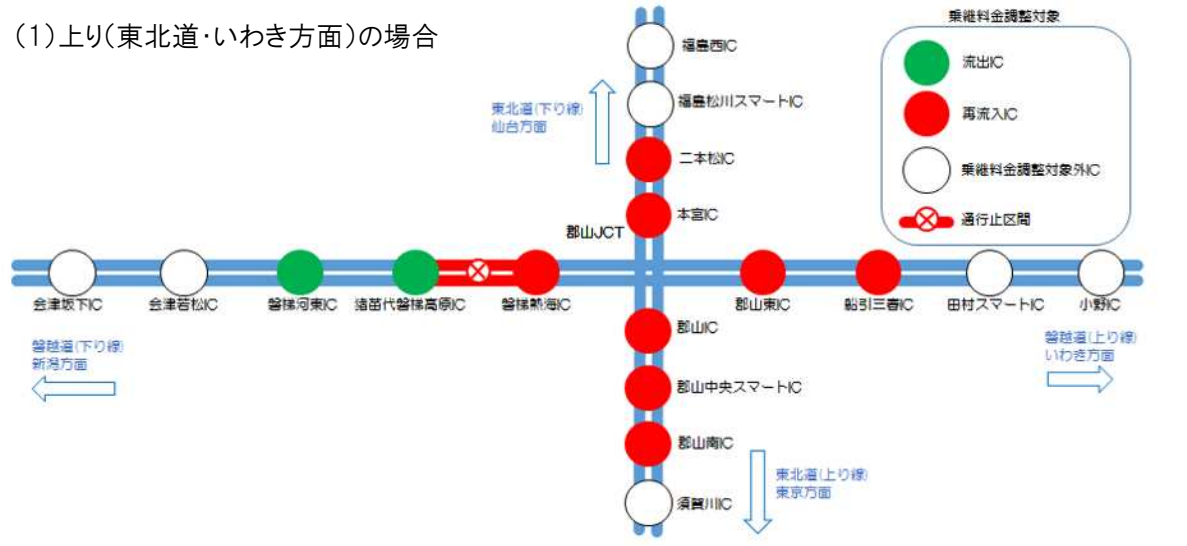
②猪苗代磐梯高原IC流出時 迂回路



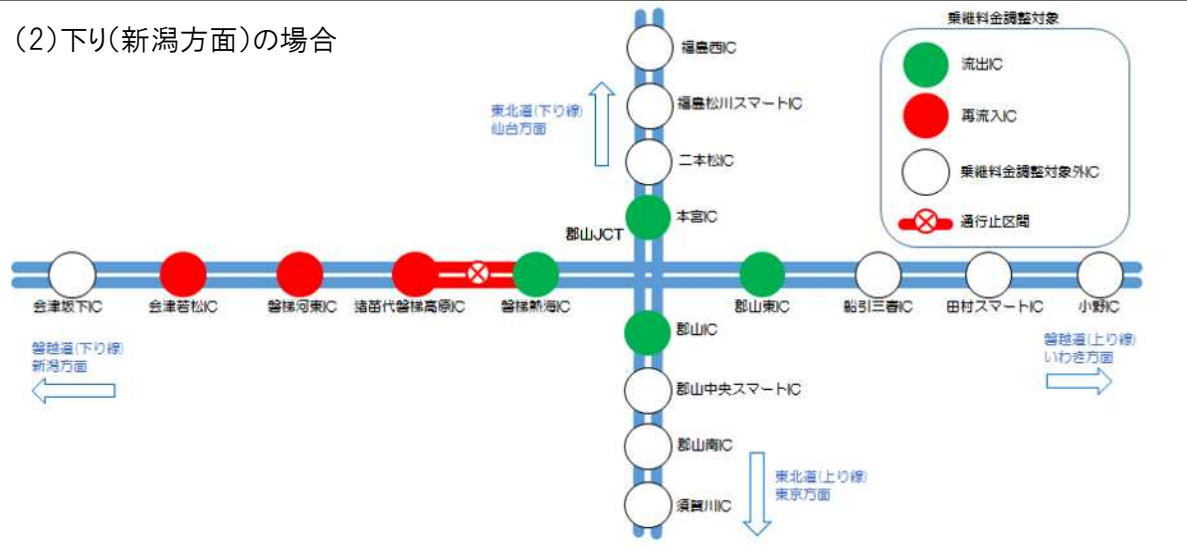
	経路	距離	時間
通常時	猪苗代磐梯高原IC → 磐梯熱海IC	約18.0km	約14分
迂回時	猪苗代磐梯高原IC → 国道115号 → 国道49号 → 県道24号 → 磐梯熱海IC	約21.0km	約25分

通行止めに伴う乗継料金調整について

(1) 上り(東北道・いわき方面)の場合



(2) 下り(新潟方面)の場合



◆乗継料金調整のご利用方法

《ETCのお客さま》

- ETCをご利用のお客さまは、流出ICを無線走行していただき、再流入ICも無線走行をお願いします。（ETC車には「乗継証明書」は発行されません）
- 乗り継ぎされた走行を一つの走行とみなして、ETC時間帯割引を適用します。
なお、通行料金は請求時の調整となるため、料金所での料金表示器と異なる場合があります。

《現金等のお客さま》

- 現金等でお支払いのお客さまは、流出ICで「乗継証明書」及び再流入ICで通行券をお取りいただき、最初に料金を支払う料金所で「乗継証明書」と通行券をお渡ください。

◆乗継料金調整に関する注意事項

- 通行止め解除後は、流出ICから流入されても乗継料金調整を行います。