

令和元年12月24日
東日本高速道路株式会社
東北支社いわき管理事務所
東北支社いわき工事事務所

E6 常磐自動車道(いわき中央IC～新地IC間) 夜間通行止めの実施

NEXCO東日本いわき管理事務所及びいわき工事事務所(福島県いわき市)は、2車線区間(片側1車線)の**E6**常磐自動車道いわき中央インターチェンジ(IC)～新地IC間において、常磐自動車道4車線化工事及び付加車線設置工事、常磐双葉IC新設工事のため、下記のとおり夜間通行止めを実施します。

お客さまには大変ご迷惑をおかけしますが、お出かけの際には、時間にゆとりをもってくださいますよう、ご理解とご協力をお願いします。

記

1. 通行止め区間 (1) 相馬IC～新地IC間(上下線)
(2) 常磐富岡IC～南相馬IC間(上下線)
(3) いわき中央IC～広野IC間(上下線)
(4) 広野IC～常磐富岡IC間(上下線)

【別添資料－1】

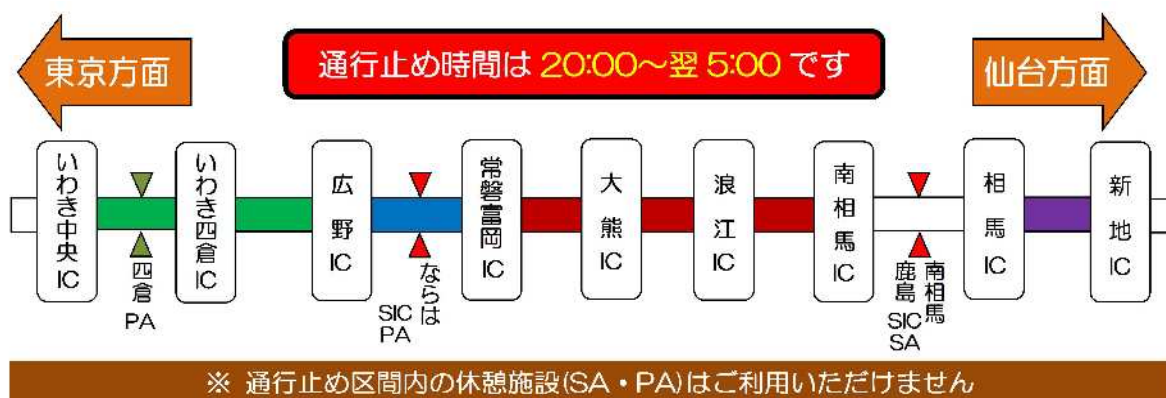
2. 通行止め期間 (1) 令和2年1月14日(火)～16日(木) (3夜間)
(2) 令和2年1月27日(月)～2月5日(水) (8夜間)
(3) 令和2年3月2日(月)～6日(金) (5夜間)
(4) 令和2年3月9日(月)～13日(金) (5夜間)

(予備日: 令和2年1月17日(金)～24日(金)、
令和2年2月6日(木)～21日(金)、
令和2年3月16日(月)～30日(月))

※土・日・祝日は原則として工事を行いません。

※天候等によって通行止め日時や区間を変更する場合がありますので、高速道路をご利用の際は「ドラとら」などのウェブサイトで最新の情報をご確認いただきますようお願いいたします。

3. 通行止め時間 20時～翌5時まで



日	月	火	水	木	金	土
1月 12	13	14	15	16	17	18
		相馬 IC⇄新地 IC 間 予備日				
19	20	21	22	23	24	25
		予備日				
26	27	28	29	30	31	2月 1
	常磐富岡 IC⇄南相馬 IC 間					
2	3	4	5	6	7	8
	常磐富岡 IC⇄南相馬 IC 間 予備日					
9	10	11	12	13	14	15
		予備日				
16	17	18	19	20	21	22
		予備日				
23	24	25	26	27	28	29
3月 1	2	3	4	5	6	7
	いわき中央 IC⇄広野 IC 間					
8	9	10	11	12	13	14
	広野 IC⇄常磐富岡 IC 間					
15	16	17	18	19	20	21
	予備日					
22	23	24	25	26	27	28
	予備日					
29	30	31	4月 1	2	3	4
	予備日					

迂回路は国道 6 号線をご利用ください

4. 迂回路 国道6号【別添資料－1】

5. 工事内容

- ①相馬IC～新地IC間の付加車線工事の中央分離帯の防護柵設置
- ②常磐富岡IC～南相馬IC間の常磐双葉IC工事の中央分離帯の防護柵等設置及びそのための車線切り替え
- ③いわき中央IC～広野IC間の4車線化工事の落石防護柵撤去・仮設防護柵設置
- ④広野IC～常磐富岡ICの付加車線工事の落石防護柵撤去・仮設防護柵設置

主な工事内容



①中央分離帯の防護柵設置

②常磐双葉IC工事

③4車線化工事の
落石防護柵撤去

6. 通行止めに伴う乗継料金調整について【別添資料－2】

夜間通行止めにより高速道路を一旦流出し、通行止め区間を迂回して再度同一方向に乗り継がれるお客さまは、ご利用区間に応じて通行料金を調整する「乗継調整」をします。

○乗り継ぎ可能な料金所

(1)【常磐道 相馬IC～新地IC間通行止時】

- (上り線) 流 出IC:常磐道 新地IC、山元南スマートIC、山元IC
再流入IC:常磐道 相馬IC、南相馬鹿島スマートIC、南相馬IC、浪江IC
- (下り線) 流 出IC:常磐道 南相馬IC、南相馬鹿島スマートIC、相馬IC
再流入IC:常磐道 新地IC、山元南スマートIC、山元IC
鳥の海スマートIC、亘理IC

(2)【常磐道 常磐富岡IC～南相馬IC間通行止時】

- (上り線) 流 出IC:常磐道 南相馬IC、南相馬鹿島スマートIC、相馬IC
再流入IC:常磐道 いわき四倉IC、広野IC、ならはスマートIC、常磐富岡IC
- (下り線) 流 出IC:常磐道 広野IC、ならはスマートIC、常磐富岡IC
再流入IC:常磐道 南相馬IC、南相馬鹿島スマートIC、相馬IC、新地IC

(3)【常磐道 いわき中央IC～広野IC間通行止時】

(上り線) 流 出IC:常磐道 広野IC、ならはスマートIC、常磐富岡IC

再流入IC:常磐道 いわき勿来IC、いわき湯本 IC、いわき中央IC

磐越道 いわき三和IC、小野IC

(下り線) 流 出IC:常磐道 いわき湯本IC、いわき中央IC

磐越道 いわき三和IC

再流入IC:常磐道 広野IC、ならはスマートIC、常磐富岡IC、大熊IC

(4)【常磐道 広野IC～常磐富岡IC間通行止時】

(上り線) 流 出IC:常磐道 常磐富岡IC、大熊IC

再流入IC:常磐道 いわき中央IC、いわき四倉IC、広野IC

(下り線) 流 出IC:常磐道 いわき四倉IC、広野IC

再流入IC:常磐道 常磐富岡IC、大熊IC、浪江IC

7. 情報提供

小雨決行としますが、大雨及び強風の恐れがある場合は延期します。

なお、夜間通行止めの実施判断は実施当日の13時に行います。

●道路交通情報などのご案内

全国の高速道路の便利な情報が満載のサイト『ドラぷら』

【アドレス】

PC版 (<http://www.driveplaza.com/>)

モバイル版 (<http://m.driveplaza.com/>)

スマートフォン版 (<http://www.driveplaza.com/smp/>)

高速道路の交通情報提供サービス『ドライブトラフィック(ドラとら)』

NEXCO東日本ホームページ「工事規制情報」(各地域の工事規制に関する情報を提供)

青森県・秋田県・岩手県は「北東北」、宮城県・山形県・福島県「南東北」をご覧ください。

(http://www.e-nexco.co.jp/road_info/const_notice/)

リアルタイムな道路交通情報や渋滞予測を提供しています。

【アドレス】

PC版 (<http://www.drivetraffic.jp/>)

モバイル版 (<http://m.drivetraffic.jp/>)

スマートフォン版 (<http://www.drivetraffic.jp/smp/>)

NEXCO東日本お客さまセンター

24時間365日オペレーターが対応いたします。

【電話番号】

0570-024-024 または 03-5338-7524

ハイウェイテレホン

電話でリアルタイムの交通情報(5分更新)を24時間入手できます。

【電話番号】

郡山局 024-961-1620

(公財)日本道路交通情報センター

050-3369-6607(福島情報)

050-3369-6761(東北地方高速情報)

ハイウェイラジオ

ハイウェイラジオ(AM1620kHz)

放送している区間は高速道路上の標識によりご案内しております。

※ツイッターの公式アカウント「NEXCO東日本(東北)」(@e_nexco_tohoku)でも情報を配信しています。

通行止め 位置図及び迂回路図

(1)通行止め区間・日時

【常磐道 相馬IC～新地IC間 上下線】

令和2年 1月14日(火)～ 1月16日(木)

每夜20時～翌5時

(2)通行止め区間・日時

【常磐道 常磐富岡IC～南相馬IC間 上下線】

令和2年 1月27日(月)～ 2月 5日(水)

毎夜20時～翌5時 ※土日祝日は含まず

(3)通行止め区間・日時

【常磐道 いわき中央IC～広野IC間 上下線】

令和2年 3月 2日(月)～ 3月 6日(金)

每夜20時～翌5時

(4)通行止め区間・日時

【常磐道 広野IC～常磐富岡IC間 上下線】

令和2年 3月 9日(月)～ 3月13日(金)

每夜20時～翌5時

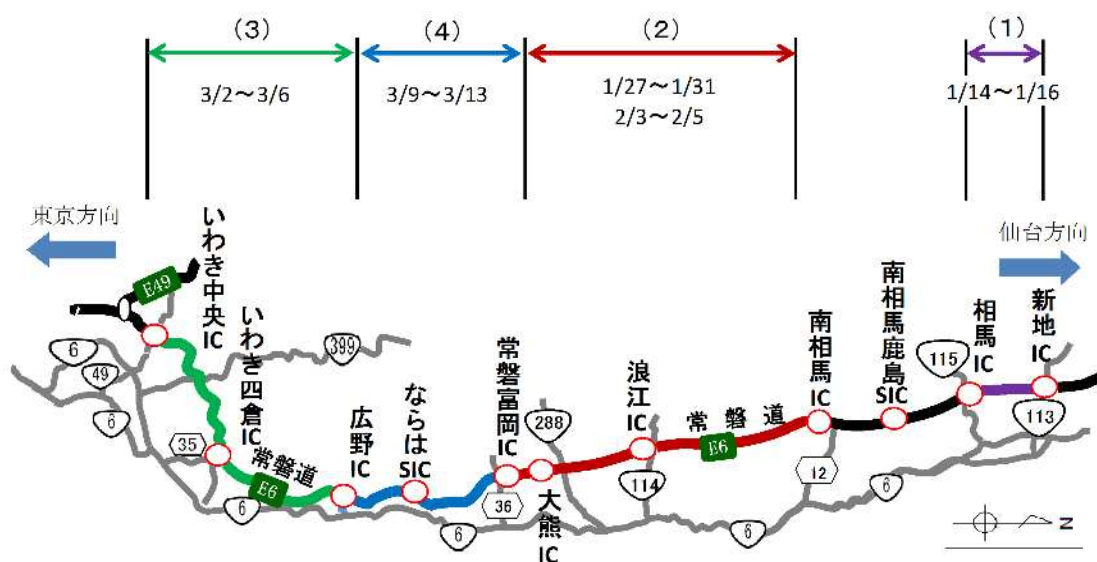
※予備日:令和2年 1月17日(金)～ 1月24日(金)

令和2年 2月 6日(木)～ 2月21日(金)

令和2年 3月16日(月)～ 3月30日(月)

(平日夜間)

通行止め区間



迂回路図(1)



(1) 通行止め区間・日時
 【常磐道 相馬IC～新地IC間 上下線】
 令和2年1月14日(火)～1月16日(木)
 毎夜20時～翌5時

(1) 相馬IC～新地IC間 通行止め

経 路		距離	時間
通常時	相馬IC ⇄ 新地IC	8.8km	9分
迂回時	相馬IC ⇄ 国道115号 ⇄ 国道6号 ⇄ 国道113号 ⇄ 新地IC	12.0km	15分

迂回路図(2)



(2) 通行止め区間・日時

【常磐道 常磐富岡IC～南相馬IC間 上下線】

令和2年1月27日(月)～2月5日(水)

毎夜20時～翌5時 ※土日祝日は含まず

(2) 常磐富岡IC～南相馬IC間 通行止め

経 路		距離	時間
通常時	常磐富岡IC ⇄ 南相馬IC	32.7km	約33分
迂回時	常磐富岡IC ⇄ 県道小野富岡線 ⇄ 国道6号 ⇄ 県道原町川俣線 ⇄ 南相馬IC	44.2km	約59分

◆自動二輪で走行される方へ

自動二輪のお客さまは、常磐富岡IC～浪江IC間に位置する一般道の一部【国道6号―県道36号及び国道288号―県道35号】が帰還困難区域に含まれるため、大熊ICでは流出できません。

迂回路図(3)



(3)通行止め区間・日時
【常磐道 いわき中央IC～広野IC間 上下線】
 令和2年3月2日(月)～3月6日(金)
 毎夜20時～翌5時

(4)通行止め区間・日時
【常磐道 広野IC～常磐富岡IC間 上下線】
 令和2年3月9日(月)～3月13日(金)
 毎夜20時～翌5時

(3) いわき中央IC～広野IC間 通行止め

	経 路	距離	時間
通常時	いわき中央IC ⇄ 広野IC	26.6km	約23分
迂回時	いわき中央IC ⇄ 国道49号 ⇄ 国道6号バイパス ⇄ 国道6号 ⇄ 県道上北迫下北迫線 ⇄ 広野IC	38.7km	約49分

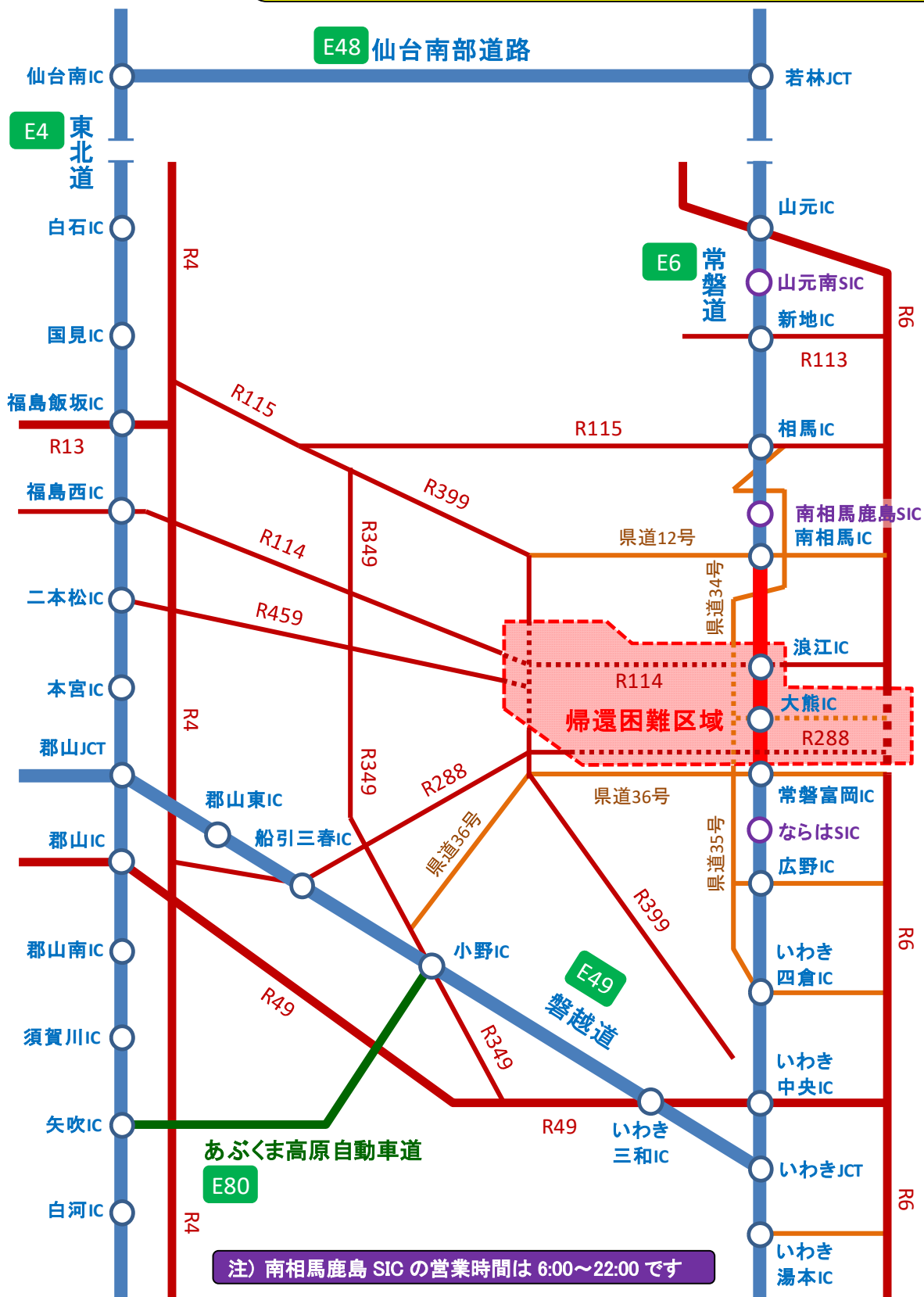
(4) 広野IC～常磐富岡IC間 通行止め

	経 路	距離	時間
通常時	広野IC ⇄ 常磐富岡IC	16.4km	約15分
迂回時	広野IC ⇄ 県道上北迫下北迫線 ⇄ 国道6号 ⇄ 県道小野富岡線 ⇄ 常磐富岡IC	21.0km	約29分

迂回路のご案内

自動二輪で迂回路を走行されるお客様へ

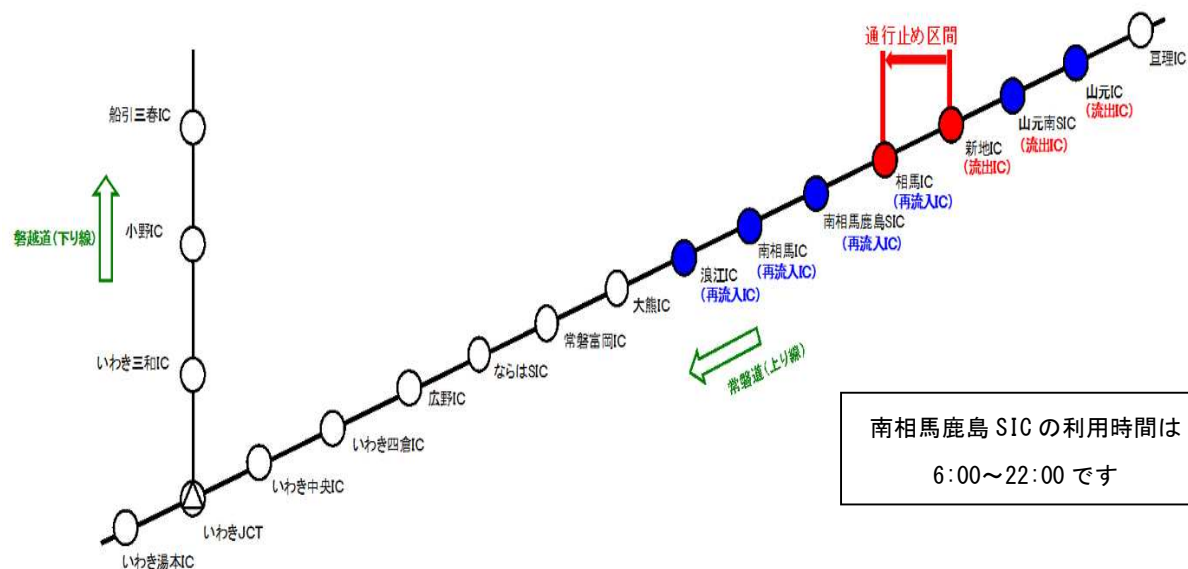
常磐富岡 IC～浪江 IC 間に位置する一般道の一部（国道6号～県道36号及び国道288号～県道35号）が帰還困難区域に含まれるため、ご通行いただけません。常磐道からの流出・再流入の際はご注意ください。



乗継料金調整について

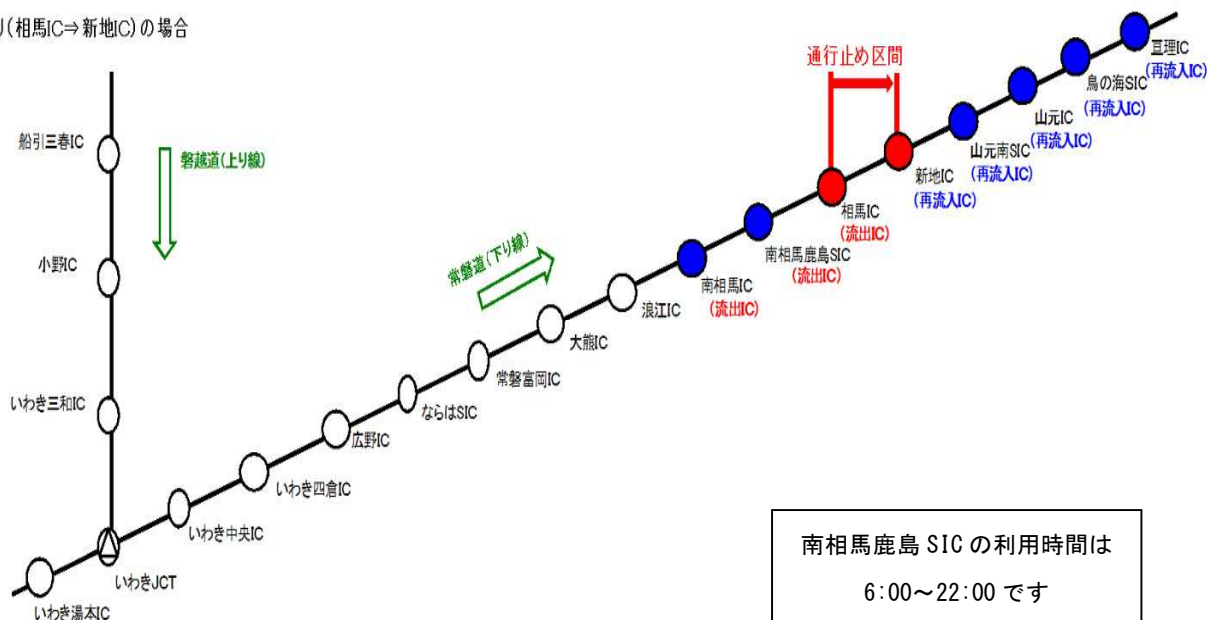
(1)相馬IC～新地IC間 通行止め時

○上り(新地IC⇒相馬IC)の場合

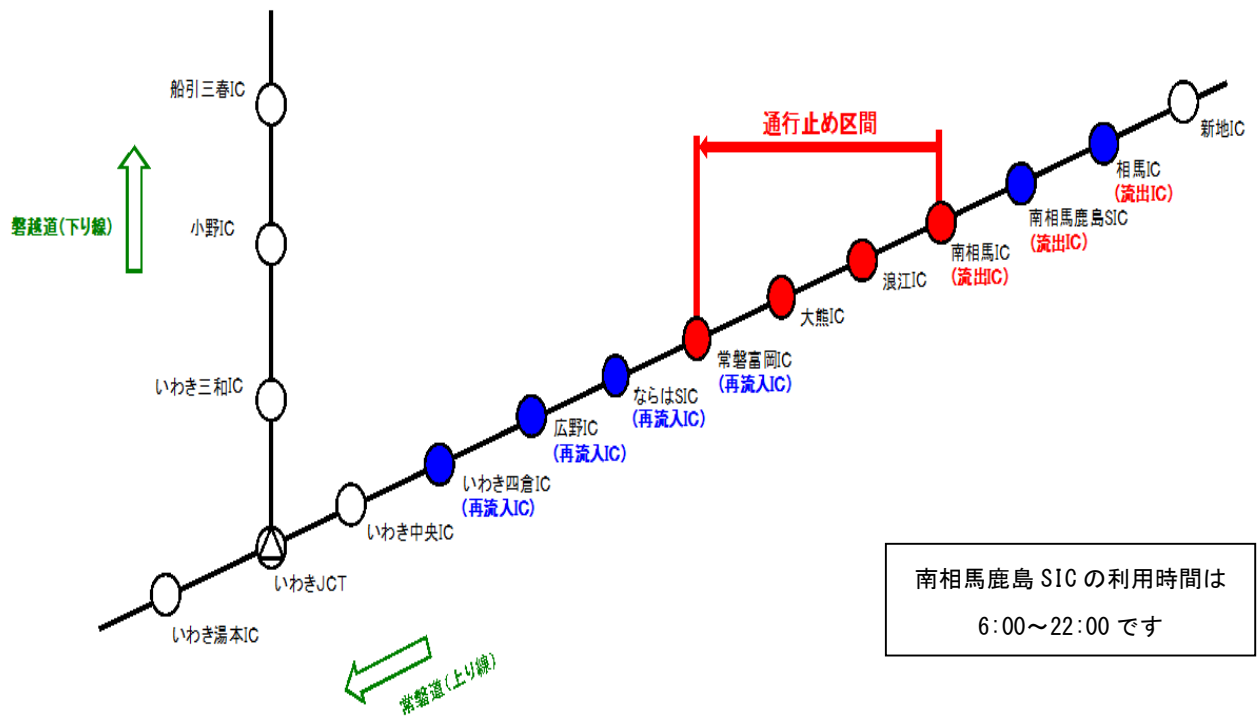


○下り(相馬IC⇒新地IC)の場合

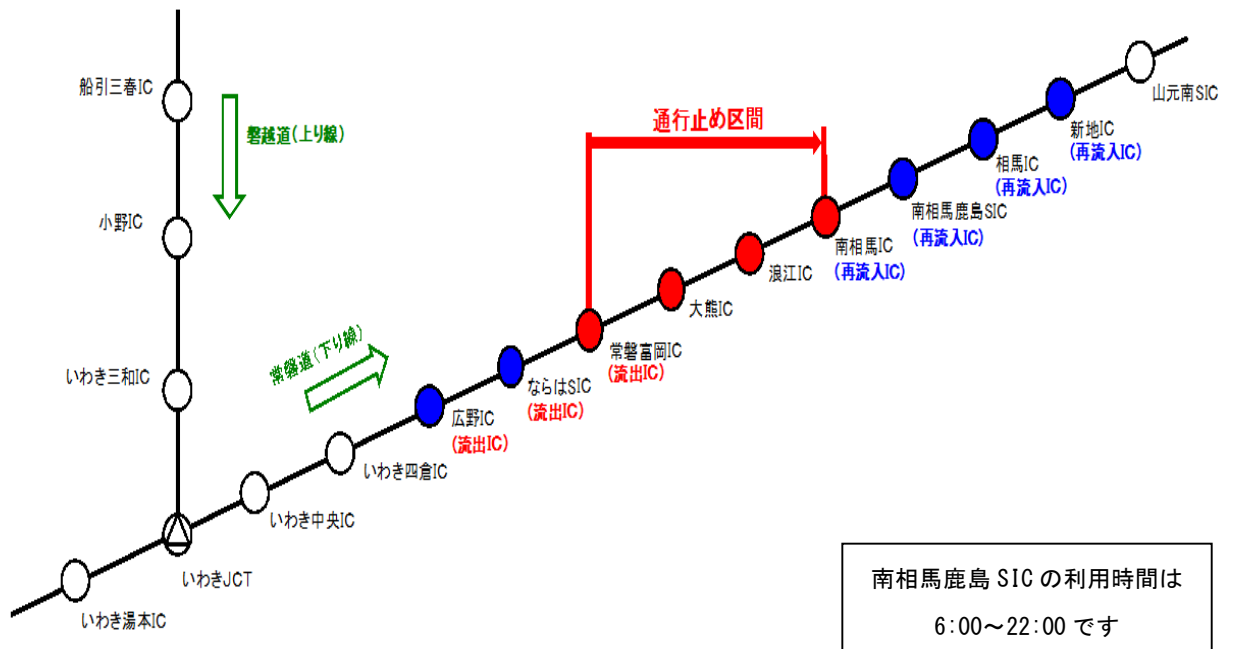
○下り(相馬IC⇒新地IC)の場合



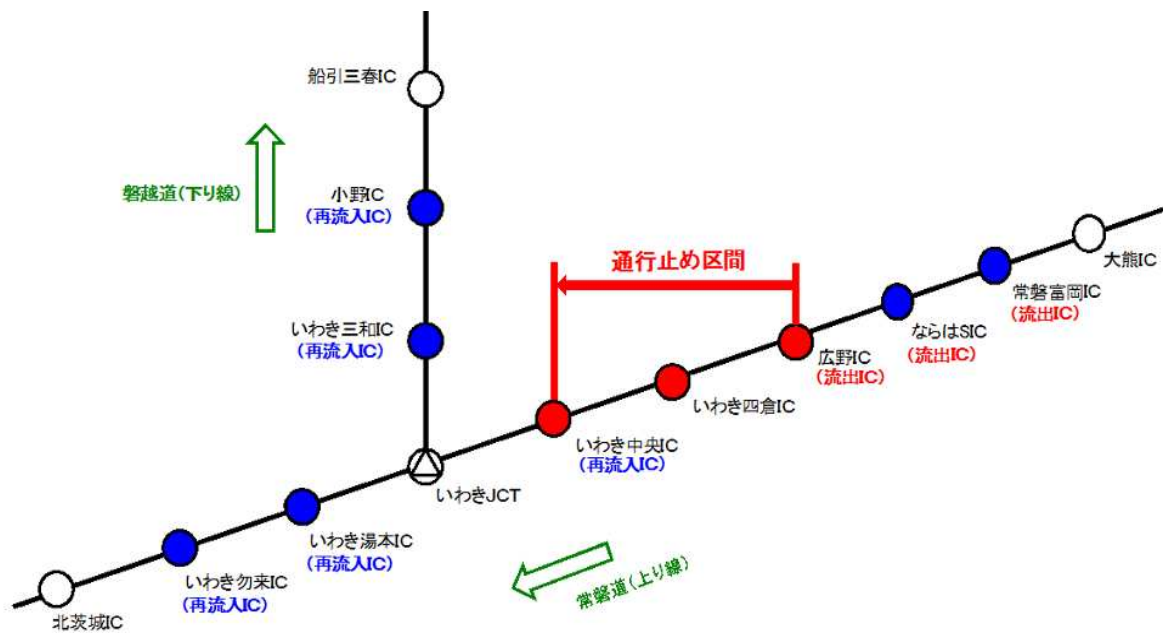
(2)常磐富岡IC～南相馬IC間 通行止め時
 ○上り(南相馬IC⇒常磐富岡IC)の場合



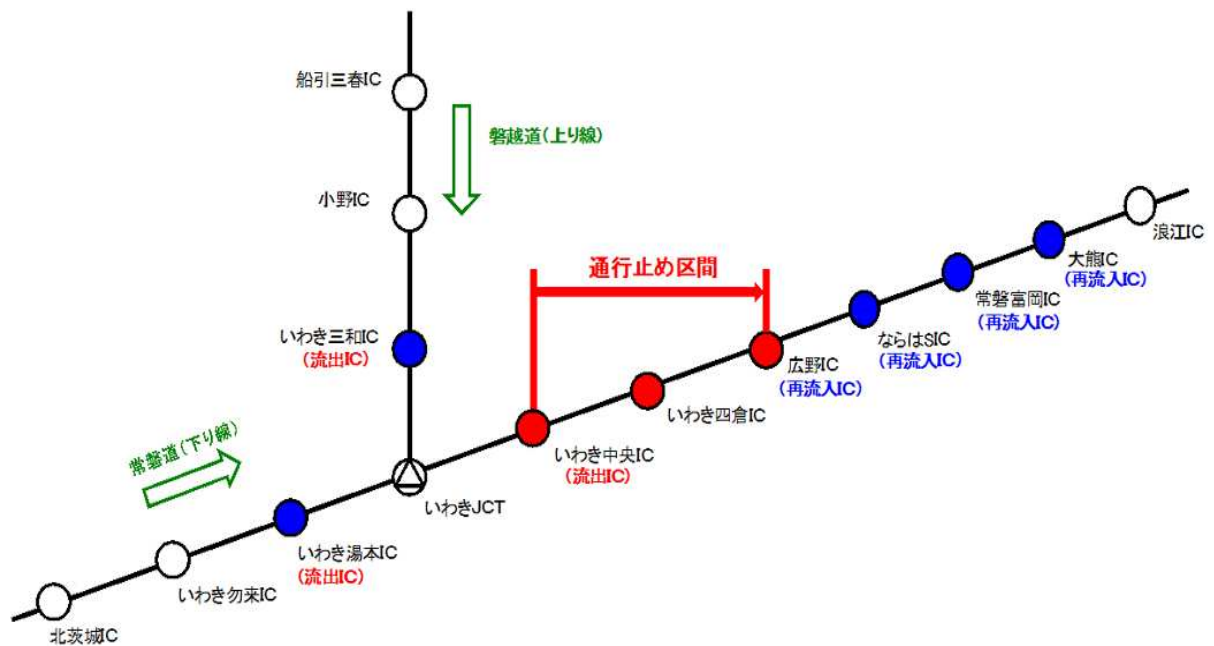
○下り(常磐富岡IC⇒南相馬IC)の場合



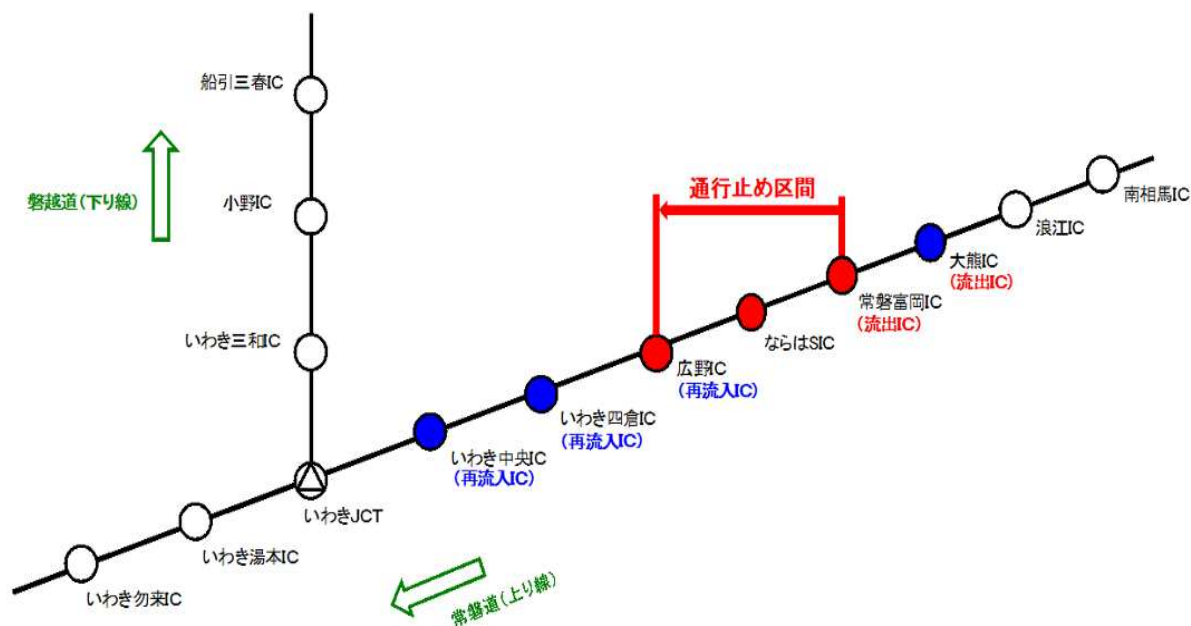
(3)いわき中央IC～広野IC間 夜間通行止め時
 ○上り(広野IC⇒いわき中央IC)の場合



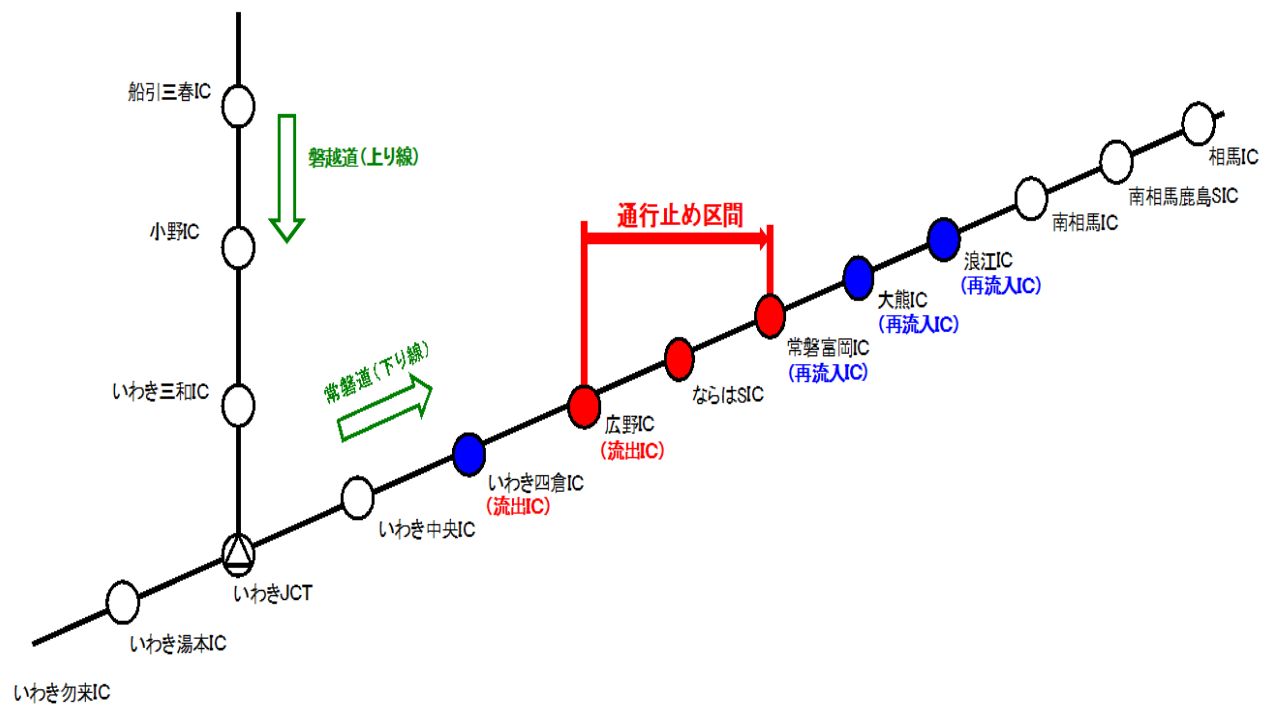
○下り(いわき中央IC⇒広野IC)方面の場合



(4) 広野IC～常磐富岡IC間 通行止め時
 ○上り(常磐富岡IC⇒広野IC)の場合



○下り(広野IC⇒常磐富岡IC)の場合



◆乗継料金調整のご利用方法

《ETCのお客さま》

- ETCをご利用のお客さまは、流出ICを無線走行していただき、再流入ICも無線走行をお願いします。(ETC車には「乗継証明書」は発行されません)
- 乗り継ぎされた走行を一つの走行とみなして、ETC時間帯割引を適用します。
なお、通行料金は請求時の調整となるため、料金所での料金表示器と異なる場合があります。

《現金等のお客さま》

- 現金等でお支払いのお客さまは、流出ICで「乗継証明書」をお受け取りいただき、再流入ICで通行券をお取りいただき、最初に料金を支払う料金所で「乗継証明書」と通行券をお渡しください。なお、スマートICはETCをご利用のお客さまのみご利用いただけますので、現金等でのご利用はできません。

◆乗継料金調整に関する注意事項

通行止め解除後は、流出ICから流入されても乗継料金調整を行います。

◆自動二輪で走行される方へ

自動二輪のお客さまは、常磐富岡IC～浪江IC間に位置する一般道の一部【国道6号―県道36号及び国道288号―県道35号】が帰還困難区域に含まれるため、大熊ICでは流出できません。