

令和2年4月15日  
 東日本高速道路株式会社  
 東北支社福島管理事務所

## **E4** 東北自動車道 白石IC→福島飯坂IC間(上り線) 福島飯坂IC→国見IC間(下り線) 夜間通行止めの実施

NEXCO東日本福島管理事務所(福島県福島市)は、**E4** 東北自動車道白石インターチェンジ(IC)→福島飯坂IC間(上り線)、福島飯坂IC→国見IC間(下り線)において、桑折ジャンクション(JCT)の建設事業に伴う標識架設工事のため、下記のとおり夜間通行止めを実施します。

お客さまには大変ご迷惑をおかけしますが、お出かけの際には、時間にゆとりをもってくださいませよう、ご理解とご協力をお願いします。

### 記

1. 通行止め区間 東北自動車道 白石IC→福島飯坂 IC間 (上り線)  
 福島飯坂IC→国見IC間 (下り線)
2. 通行止め期間 令和2年5月12日(火)の1夜間 21時～翌6時まで  
 ※国見サービスエリア(SA)(上り線)は、通行止め開始 1 時間前の  
 20時から夜間閉鎖します。

予備日: 令和2年5月13日(水)～令和2年5月15日(金)

日	月	火	水	木	金	土
5月3日	5月4日	5月5日	5月6日	5月7日	5月8日	5月9日
5月10日	5月11日	5月12日	5月13日	5月14日	5月15日	5月16日
		実施日	予備日	予備日	予備日	
5月17日	5月18日	5月19日	5月20日	5月21日	5月22日	5月23日

※土、日、祝日は原則として作業を行いません。

※天候等によって、通行止め日時を変更する場合がありますので、  
 高速道路をご利用の際は「ドラとら」などの最新の情報をご確認いただきま  
 すようお願いいたします。

3. 迂回道路 国道4号、県道387号、国道13号【別添資料－1】

4. 工事内容 東北自動車道(福島飯坂IC～国見IC間)において、建設中の桑折JCTでの標識架設工事を行います。  
通行止め解除後は、通常どおりの通行が可能となります。



《架設イメージ》

5. 通行止めに伴う乗継料金調整について  
通行止めにより高速道路を一旦流出し、通行止め区間を迂回して、再度同一方向に乗り継がれるお客様は、ご利用区間に応じて通行料金を調整する「乗継調整」を行います。【別添資料－2】

《乗り継ぎ可能な料金所》

	流出指定IC	再流入指定IC
上り線 (郡山方面)	東北自動車道 村田IC 白石IC	東北自動車道 福島飯坂IC 福島JCT料金所 福島西IC 福島松川スマートIC 二本松IC
下り線 (仙台方面)	東北自動車道 福島西IC 福島JCT料金所 福島飯坂IC	東北自動車道 国見IC 白石IC 村田IC

## 6. 情報提供

### ●道路交通情報などのご案内

全国の高速道路の便利な情報が満載のサイト『ドラぶら』

#### 【アドレス】

PC版 ( <http://www.driveplaza.com/> )

モバイル版 ( <http://m.driveplaza.com/> )

スマートフォン版 ( <http://www.driveplaza.com/smp/> )

高速道路の交通情報提供サービス『ドライブトラフィック(ドラとら)』

NEXCO東日本ホームページ「工事規制情報」(各地域の工事規制に関する情報を提供)

青森県・秋田県・岩手県は「北東北」、宮城県・山形県・福島県「南東北」をご覧ください。

( [http://www.e-nexco.co.jp/road\\_info/const\\_notice/](http://www.e-nexco.co.jp/road_info/const_notice/) )

リアルタイムな道路交通情報や渋滞予測を提供しています。

#### 【アドレス】

PC版 ( <http://www.drivetraffic.jp/> )

モバイル版 ( <http://m.drivetraffic.jp/> )

スマートフォン版 ( <http://www.drivetraffic.jp/smp/> )

NEXCO東日本お客さまセンター

24時間365日オペレーターが対応いたします。

#### 【電話番号】

0570-024-024 または 03-5308-2424

ハイウェイテレホン

電話でリアルタイムの交通情報(5分更新)を24時間入手できます。

#### 【電話番号】

郡山局 024-961-1620

(公財)日本道路交通情報センター

050-3369-6607(福島情報)

050-3369-6761(東北地方高速情報)

ハイウェイラジオ

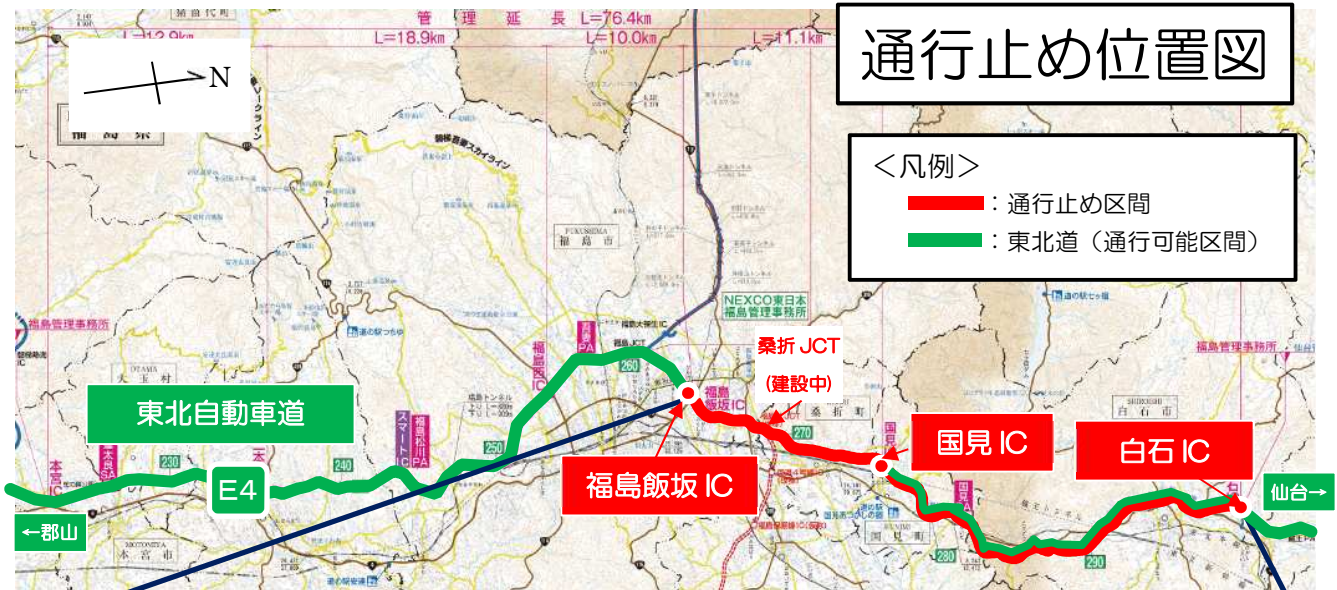
ハイウェイラジオ(AM1620kHz)

放送している区間は高速道路上の標識によりご案内しております。

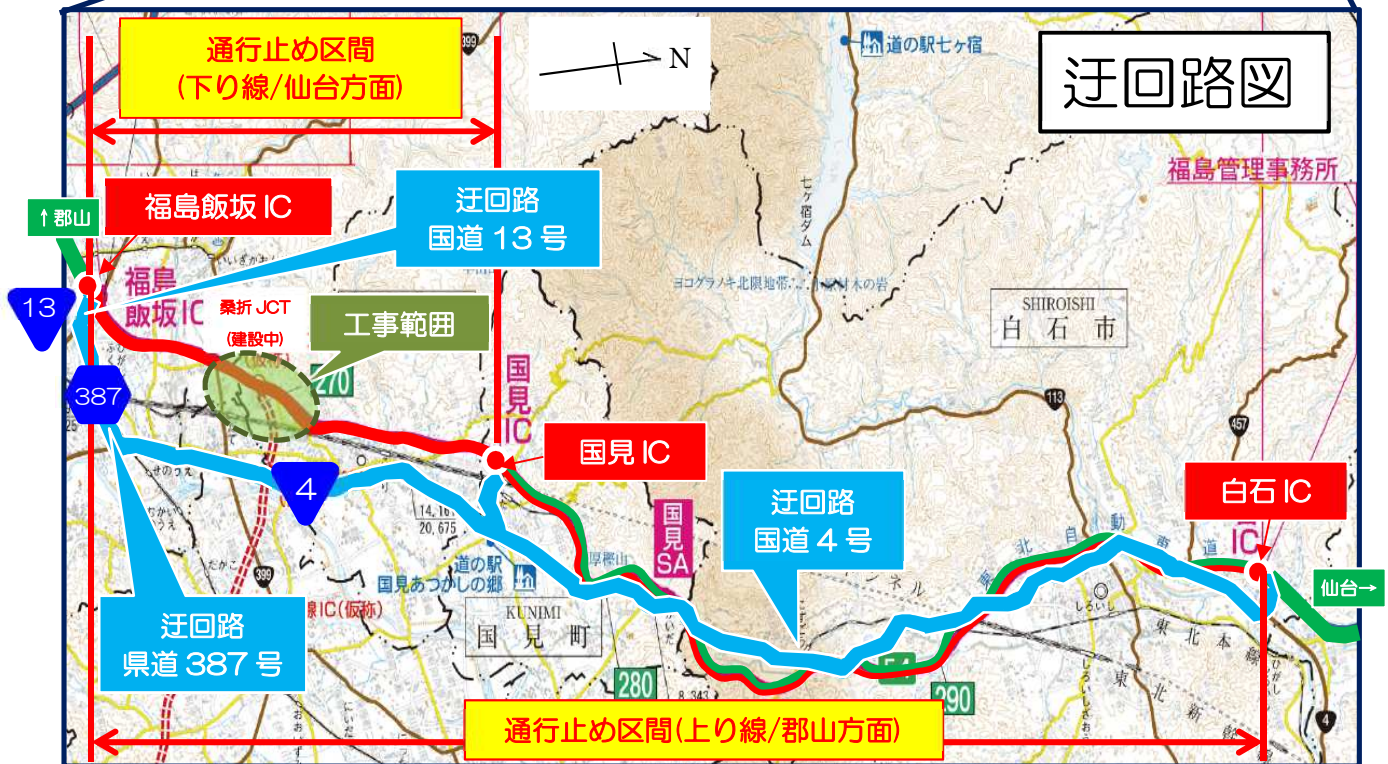
※ツイッターの公式アカウント「NEXCO東日本(東北)」(@e\_nexco\_tohoku)でも情報を配信しています。

夜間通行止め 位置図および迂回路図

通行止め位置図



迂回路図



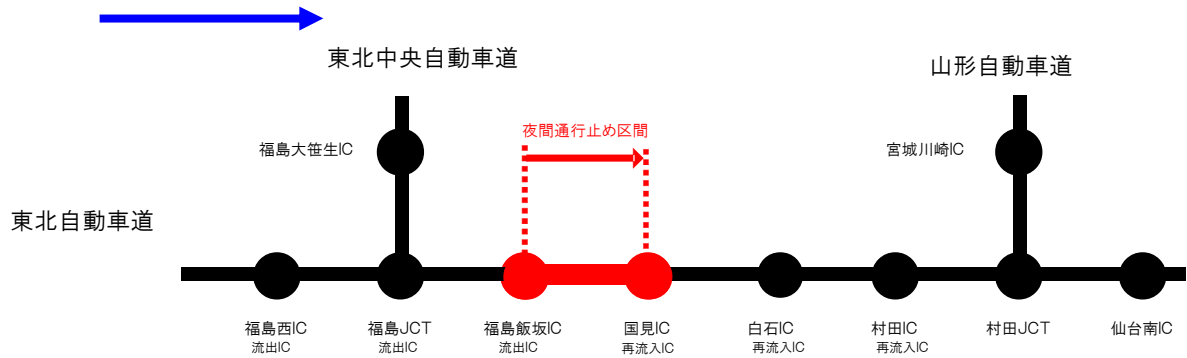
高速道路利用時  
 上り線 白石IC→福島飯坂IC(約35km) 所要時間 約25分  
 下り線 福島飯坂IC→国見IC(約11km) 所要時間 約10分

迂回路利用時  
 上り線 白石IC→国道4号→県道387号→国道13号→福島飯坂IC(約37km)  
 所要時間 約50分  
 下り線 福島飯坂IC→国道13号→県道387号→国道4号→国見IC(約15km)  
 所要時間 約25分

## 乗継料金調整について

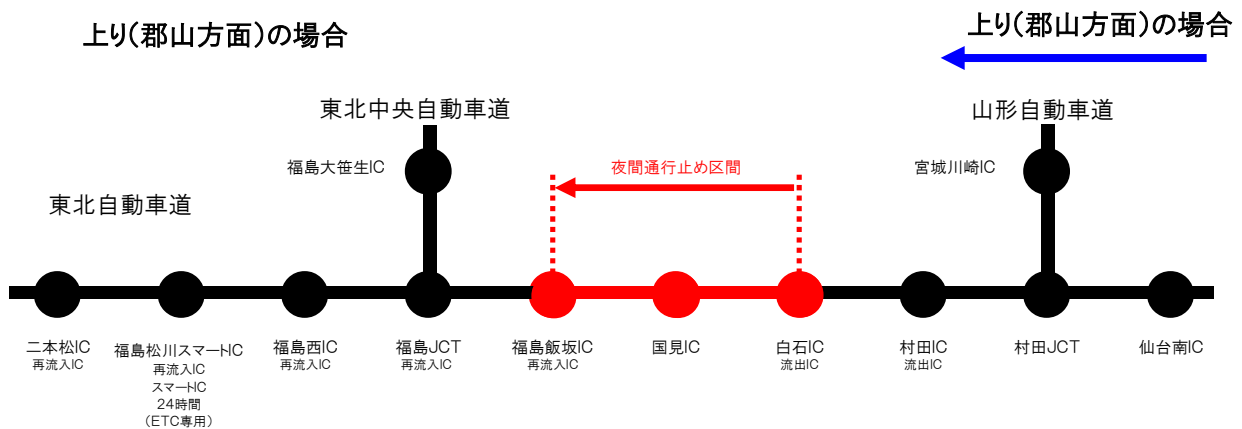
通行止め区間【福島飯坂IC→国見IC間(下り線)】

下り(仙台方面)の場合



通行止め区間【白石IC→福島飯坂IC間(上り線)】

上り(郡山方面)の場合



## ◆乗継料金調整のご利用方法

《ETCのお客さま》

- ETCをご利用のお客さまは、流出ICを無線走行していただき、再流入ICも無線走行をお願いします。(ETC車には「乗継証明書」は発行されません)
- 乗り継ぎされた走行を一つの走行とみなして、ETC時間帯割引を適用します。  
なお、通行料金は請求時の調整となるため、料金所での料金表示器と異なる場合があります。

《現金等のお客さま》

- 現金等でお支払いのお客さまは、流出ICで「乗継証明書」をお受け取りいただき、再流入ICで通行券をお取りいただき、最初に料金を支払う料金所で「乗継証明書」と通行券をお渡しください。

## ◆乗継料金調整に関する注意事項

- 通行止め解除後は、流出ICから流入されても乗継料金調整を行います。