

令和2年4月17日
 東日本高速道路株式会社
 東北支社八戸管理事務所

E4A 八戸自動車道(八戸JCT～八戸北IC間)
E4A 八戸自動車道(八戸JCT→八戸JCT料金所間)
E4A 百石道路(八戸北IC～下田百石IC間)
夜間通行止めの実施

NEXCO東日本八戸管理事務所(青森県八戸市)は、**E4A** 八戸自動車道八戸ジャンクション(JCT)～八戸北インターチェンジ(IC)間および八戸JCT→八戸JCT料金所間、**E4A** 百石道路八戸北IC～下田百石IC間においてナンバリング対策に伴う標識改良工事、舗装補修工等に伴う夜間通行止めを実施します。高速道路の安全・快適な環境を維持するために必要な工事です。お客さまへのご迷惑を最小限とするよう取り組んでまいりますので、ご理解とご協力をお願いします。

記

1. 通行止め区間
 - ①八戸自動車道 八戸JCT～八戸北IC間(上下線)
 - ②八戸自動車道 八戸JCT→八戸JCT料金所間(下り線)
 - ③百石道路 八戸北IC～下田百石IC間(上下線) 【別添資料-1】
2. 通行止め期間
 - ①②③夜間通行止め
 - 令和2年5月18日(月)～20日(水) 3夜間
 - 【予備日:令和2年5月21日(木)、22日(金)、25日(月)】
3. 通行止め時間 毎夜20時～翌6時

日	月	火	水	木	金	土
5月17日	5月18日	5月19日	5月20日	5月21日	5月22日	5月23日
	①八戸JCT～八戸北IC間(上下線) ②八戸JCT→八戸JCT料金所間(下り線) ③八戸北IC～下田百石IC間(上下線) 毎夜20:00～翌6:00					
5月24日	5月25日	5月26日	5月27日	5月28日	5月29日	5月30日
	予備日:毎夜20:00～翌6:00					

: 実施日
 : 予備日

4. 迂回路 【別添資料－2】

5. 工事内容 ナンバリング対策に伴う標識改良工事、舗装補修工等に伴う夜間通行止めを実施します。



6. 通行止めに伴う乗継料金調整について 【別添資料－3】

夜間通行止めにより高速道路を一旦流出し、通行止め区間を迂回して再度同一方向に乗り継がれるお客さまは、ご利用区間に応じて通行料金を調整する「乗継調整」をします。

7. 情報提供

●道路交通情報などのご案内

全国の高速道路の便利な情報が満載のサイト『ドラぷら』

【アドレス】

PC版 (<http://www.driveplaza.com/>)

モバイル版 (<http://m.driveplaza.com/>)

スマートフォン版 (<http://www.driveplaza.com/smp/>)

高速道路の交通情報提供サービス『ドライブトラフィック(ドラとら)』

NEXCO東日本ホームページ「工事規制情報」(各地域の工事規制に関する情報を提供)
青森県・秋田県・岩手県は「北東北」、宮城県・山形県・福島県「南東北」をご覧ください。

(http://www.e-nexco.co.jp/road_info/const_notice/)

リアルタイムな道路交通情報や渋滞予測を提供しています。

【アドレス】

PC版 (<http://www.drivetraffic.jp/>)

モバイル版 (<http://m.drivetraffic.jp/>)

スマートフォン版 (<http://www.drivetraffic.jp/smp/>)

NEXCO東日本お客さまセンター

24時間365日オペレーターが対応いたします。

【電話番号】

0570-024-024 または 03-5308-2424

ハイウェイテレホン

電話でリアルタイムの交通情報(5分更新)を24時間入手できます。

【電話番号】

青森局 017-781-1620

(公財)日本道路交通情報センター

050-3369-6602(青森情報)

050-3369-6761(東北地方高速情報)

ハイウェイラジオ

ハイウェイラジオ(AM1620kHz)

放送している区間は高速道路上の標識によりご案内しております。

SA・PAに設置されているモニター画面などにより、広域の道路情報を分かりやすくお知らせしています。

※ツイッターの公式アカウント「NEXCO東日本(東北)」(@e_nexco_tohoku)でも情報を配信しています。

8. 工事によるお客さまへのご迷惑を最小限にするための取組み

(1) 情報提供の強化

通行止め予定は、高速道路上の情報板(電光掲示板)に加え、八戸自動車道(浄法寺IC～八戸IC、八戸JCT→八戸北IC)及び百石道路(八戸北IC～下田百石IC)において、各料金所にポスターやチラシ、休憩施設には立て看板やチラシを用意し、事前にお知らせします。



《立看板イメージ》



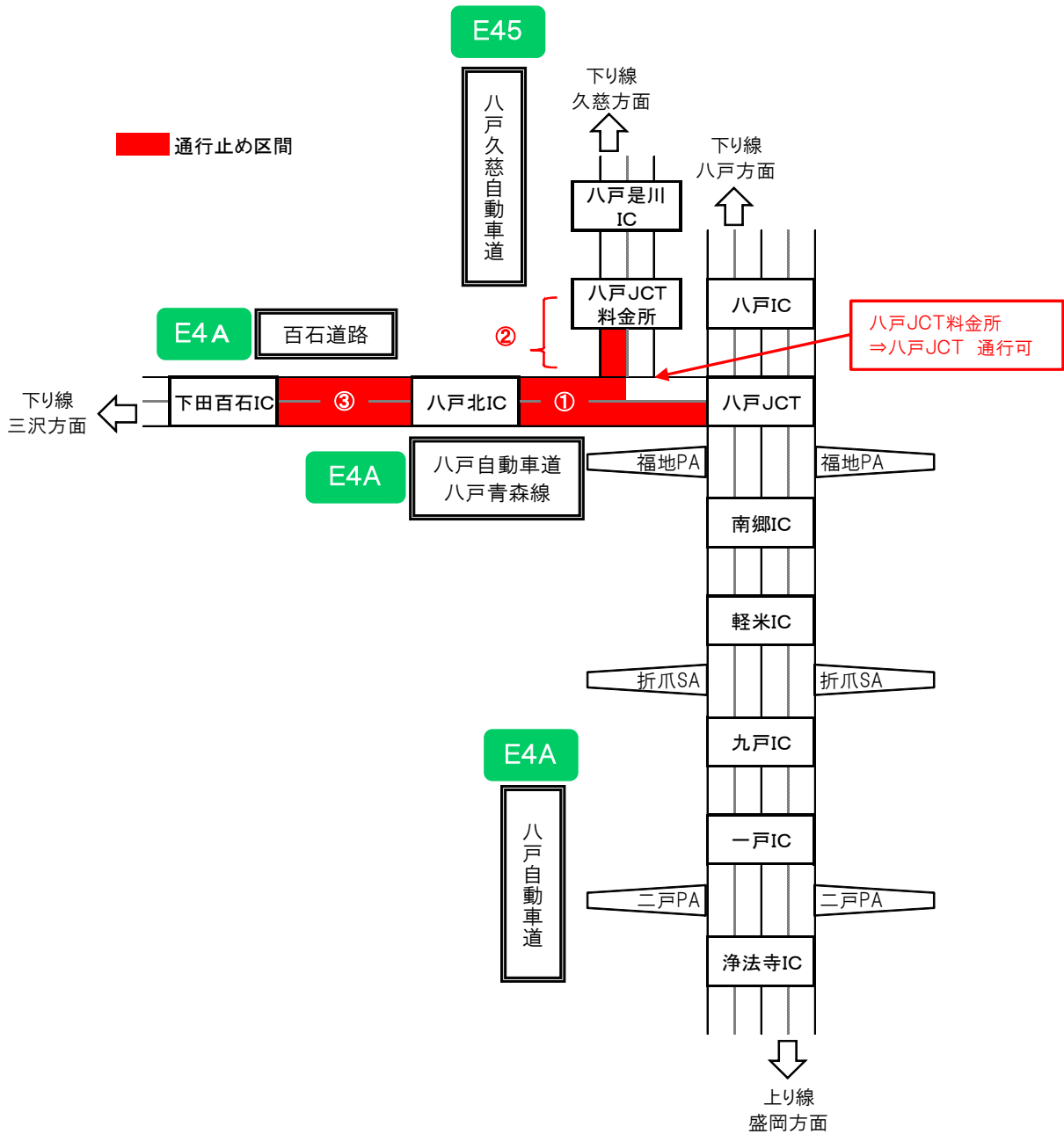
《ポスター・チラシイメージ》

【通行止め区間位置図】

- ◆夜間通行止め
1. 通行止め区間
 - ①八戸自動車道 八戸JCT～八戸北IC間(上下線)
 - ②八戸自動車道 八戸JCT→八戸JCT料金所間(下り線)
 - ③百石道路 八戸北IC～下田百石IC(上下線)
 2. 通行止め期間

令和2年5月18日(月)～20日(水)
 【予備日:令和2年5月21日(木)、22日(金)、25日(月)】
 3. 通行止め時間

毎夜20時～翌6時



【夜間通行止め位置図及び迂回路図】

○盛岡方面からご利用されるお客さまへ

①盛岡方面から下田百石IC間をご利用のお客さまの迂回路

八戸IC → 八戸環状線 → 国道104号 → 市道前田小田線 → 国道45号
→ 下田百石IC

②盛岡方面から八戸是川IC間をご利用のお客さまの迂回路

八戸IC → 八戸環状線 → 八戸大野線 → 八戸是川IC



・八戸JCT～八戸IC間(上下線)は、通常どおりご利用いただけます。

※参考所要時間

		高速道路	一般道路	一般道路(距離)
①	八戸JCT～下田百石IC	15分	30分	約19.0km
②	八戸JCT～八戸是川IC	7分	13分	約9.1km

【夜間通行止め位置図及び迂回路図】

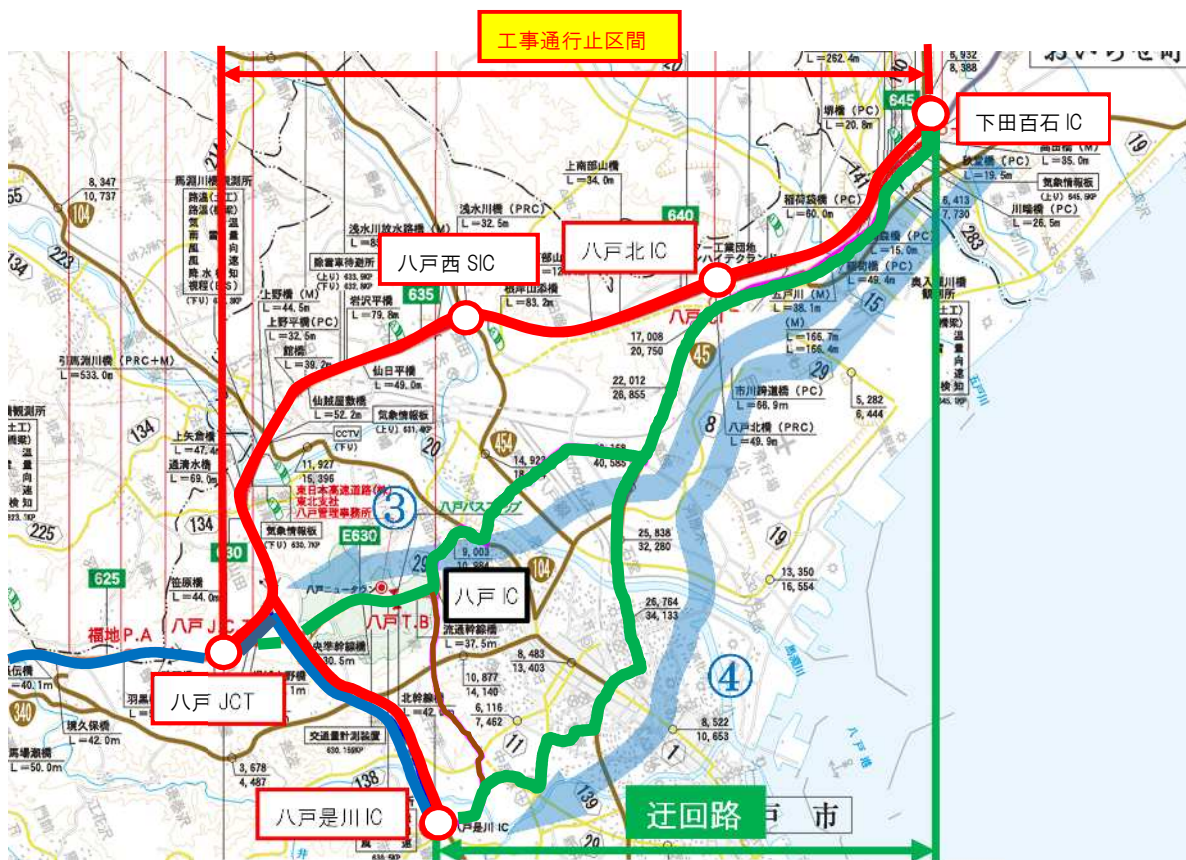
○下田百石ICから上り線をご利用のお客さまへ

③下田百石ICから盛岡方面をご利用のお客さまの迂回路

下田百石IC → 国道45号 → 市道前田小田線 → 国道104号 → 八戸環状線
→ 八戸IC

④下田百石ICから八戸是川IC間をご利用のお客さまの迂回路

下田百石IC → 国道45号 → 市道前田小田線 → 国道104号 → 八戸環状線
→ 八戸大野線 → 八戸是川IC



・八戸JCT～八戸IC間(上下線)は、通常どおりご利用いただけます。

※参考所要時間

	高速道路	一般道路	一般道路(距離)
③ 八戸JCT～下田百石IC	15分	30分	約18.7km
④ 八戸是川IC～下田百石IC	19分	30分	約17.8km

【夜間通行止め位置図及び迂回路図】

○八戸是川ICから上り線をご利用のお客さまへ

⑤八戸是川ICから下田百石IC間をご利用のお客さまの迂回路

八戸是川IC → 八戸大野線 → 八戸環状線 → 国道104号 → 市道前田小田線
 → 国道45号線 → 下田百石IC

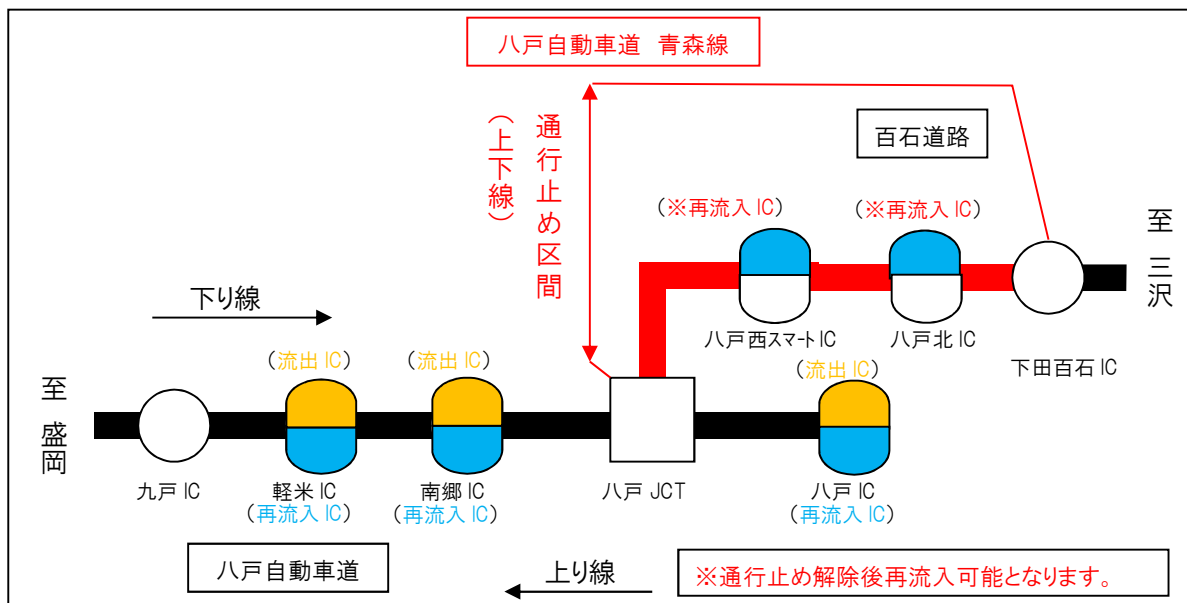


・八戸是川IC～八戸JCT間(上り線)、八戸JCT～八戸IC間(上下線)は、通常どおりご利用いただけます。

※参考所要時間

	高速道路	一般道路	一般道路(距離)
⑤ 八戸是川IC～下田百石IC	19分	40分	約23.8km

《通行止めに伴う乗継料金調整について》



◆乗継料金調整のご利用方法

《ETCのお客さま》

- ETCをご利用のお客さまは、流出ICを無線走行していただき、再流入ICも無線走行をお願いします。(ETC車には「乗継証明書」は発行されません)
- 乗り継ぎされた走行を一つの走行とみなして、ETC時間帯割引を適用します。
 なお、通行料金は請求時の調整となるため、料金所での料金表示器と異なる場合があります。

《現金等のお客さま》

- 現金等でお支払いのお客さまは、流出ICで「乗継証明書」をお受け取りいただき、再流入ICで通行券をお受け取りいただき、最初に料金を支払う料金所で「乗継証明書」と通行券をお渡しください。

◆乗継料金調整に関する注意事項

※通行止め解除後は、流出ICから流入されても乗継料金調整を行います。

◆乗り継ぎ可能な料金所

<下り線>

流出IC: 軽米IC、南郷IC、八戸IC

再流入IC: 八戸西スマートIC、八戸北IC

※ 通行止め解除後は、軽米IC、南郷IC、八戸ICも再流入ICとします。