

令和2年5月25日
 東日本高速道路株式会社
 東北支社北上管理事務所

E4 東北自動車道(北上金ヶ崎IC～北上江釣子IC間) E46 秋田自動車道(北上JCT→北上西IC間) 夜間通行止めの実施

NEXCO東日本北上管理事務所(岩手県北上市)は、E4 東北自動車道 北上金ヶ崎インターチェンジ(IC)～北上江釣子IC間(上下線)および E46 秋田自動車道 北上ジャンクション(JCT)→北上西IC間(下り線)において、案内標識更新に伴う工事のため、夜間通行止めを実施します。

お客さまには大変ご迷惑をおかけしますが、高速道路を安全・快適にご利用いただくために必要な工事です。お客さまへのご迷惑を最小限とするよう取り組んでまいりますので、ご理解とご協力をお願いします。

記


1. 通行止め区間 東北自動車道 北上金ヶ崎IC～北上江釣子IC間(上下線)
 秋田自動車道 北上JCT→北上西IC間(下り線)
2. 通行止め日時 令和2年6月23日(火) 22時～翌2時 1夜間
 (予備日:6月24日(水)、25日(木) 22時～翌2時 2夜間)


※秋田自動車道(上り線)から東北自動車道(上下線)への通行は可能です。

※天候等によって通行止め日時や区間を変更する場合がありますので、ご利用の際は「ドラとら」などのWebサイトにより最新の情報をご確認いただきますようお願いいたします。

令和2年6月						
日	月	火	水	木	金	土
	1	2	3	4	5	6
7	8	9	10	11	12	13
14	15	16	17	18	19	20
21	22	23	24	25	26	27
28	29	30				

凡例

 通行止め実施日

 通行止め予備日

3. 迂回路 国道4号、国道107号、県道37号 【別添資料－1】

4. 工事内容 案内標識更新に伴う工事を行います。

5. 通行止めに伴う乗継料金調整について【別添資料－2】

通行止めにより高速道路を一旦流出し、通行止め区間を迂回して再度同一方向に乗り継がれるお客さまは、ご利用区間に応じて通行料金を調整する「乗継調整」をします。詳しい乗り継ぎ調整の内容については、別添資料をご参照ください。

6. 情報提供

●**道路交通情報などのご案内**

全国の高速道路の便利な情報が満載のサイト『ドラぷら』

【アドレス】

PC版 (<http://www.driveplaza.com/>)

モバイル版 (<http://m.driveplaza.com/>)

スマートフォン版 (<http://www.driveplaza.com/smp/>)

高速道路の交通情報提供サービス『ドライブトラフィック(ドラとら)』

NEXCO東日本ホームページ「工事規制情報」(各地域の工事規制に関する情報を提供)

青森県・秋田県・岩手県は「北東北」、宮城県・山形県・福島県「南東北」をご覧ください。

(http://www.e-nexco.co.jp/road_info/const_notice/)

リアルタイムな道路交通情報や渋滞予測を提供しています。

【アドレス】

PC版 (<http://www.drivetraffic.jp/>)

モバイル版 (<http://m.drivetraffic.jp/>)

スマートフォン版 (<http://www.drivetraffic.jp/smp/>)

NEXCO東日本お客さまセンター

24時間365日オペレーターが対応いたします。

【電話番号】

0570-024-024 または 03-5308-2424

ハイウェイテレホン

電話でリアルタイムの交通情報(5分更新)を24時間入手できます。

【電話番号】

秋田局 018-826-1620

盛岡局 019-639-1620

(公財)日本道路交通情報センター

050-3369-6603(岩手情報)

050-3369-6761(東北地方高速情報)

ハイウェイラジオ

ハイウェイラジオ(AM1620kHz)

放送している区間は高速道路上の標識によりご案内しております。

※ツイッターの公式アカウント「NEXCO東日本(東北)」(@e_nexco_tohoku)でも情報を配信しています。

通行止め 位置図及び迂回路図

【北上金ヶ崎IC～北上江釣子IC間(上下線)】

【北上JCT→北上西IC間(下り線)】

【通行止め日時】

令和2年6月23日(火) 22時～翌2時 1夜間

【予備日】

令和2年6月24日(水)、25日(木) 22時～翌2時 2夜間

【北上金ヶ崎IC～北上江釣子IC間(上下線)夜間通行止め】

【北上JCT→北上西IC間(下り線)迂回路図】



地理院地図(国土地理院)(<https://maps.gsi.go.jp/>)
をもとに、東日本高速道路(株)が加工

① 北上金ヶ崎IC～北上江釣子IC間

通常時(高速道路使用)

距離 約 7Km 走行時間約 7分

迂回路使用時(国道4号等)

距離 約 8Km 走行時間約13分

② 北上西IC～北上江釣子IC間

通常時(高速道路使用)

距離 約12Km 走行時間約10分

迂回路使用時(国道107号等)

距離 約12Km 走行時間約16分

③ 北上西IC～北上金ヶ崎IC間

通常時(高速道路使用)

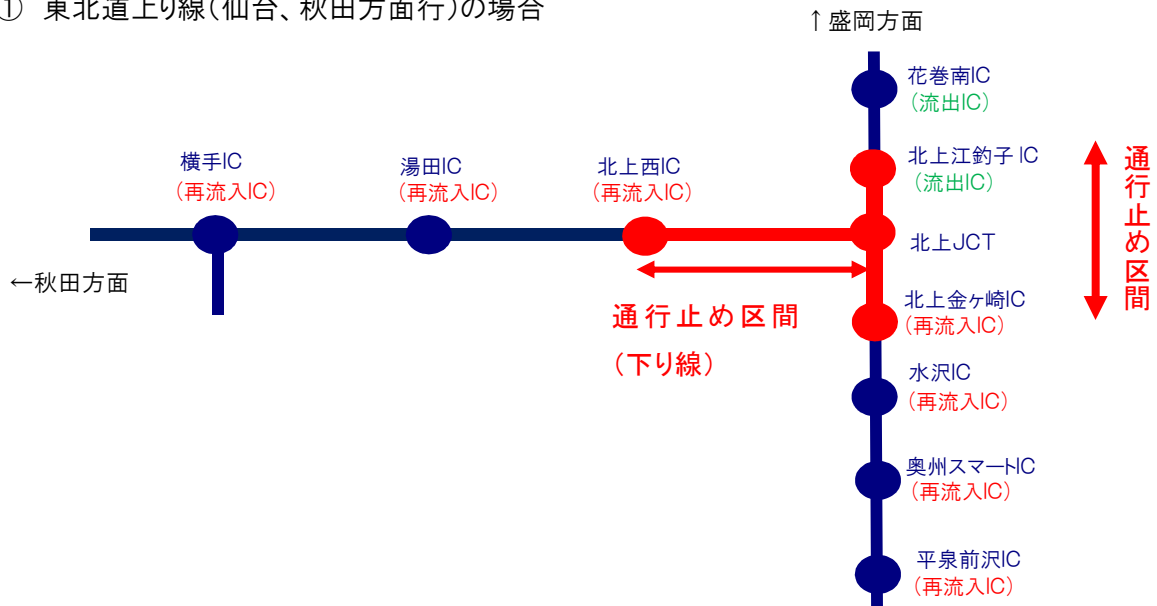
距離 約13Km 走行時間約11分

迂回路使用時(国道107・4号等)

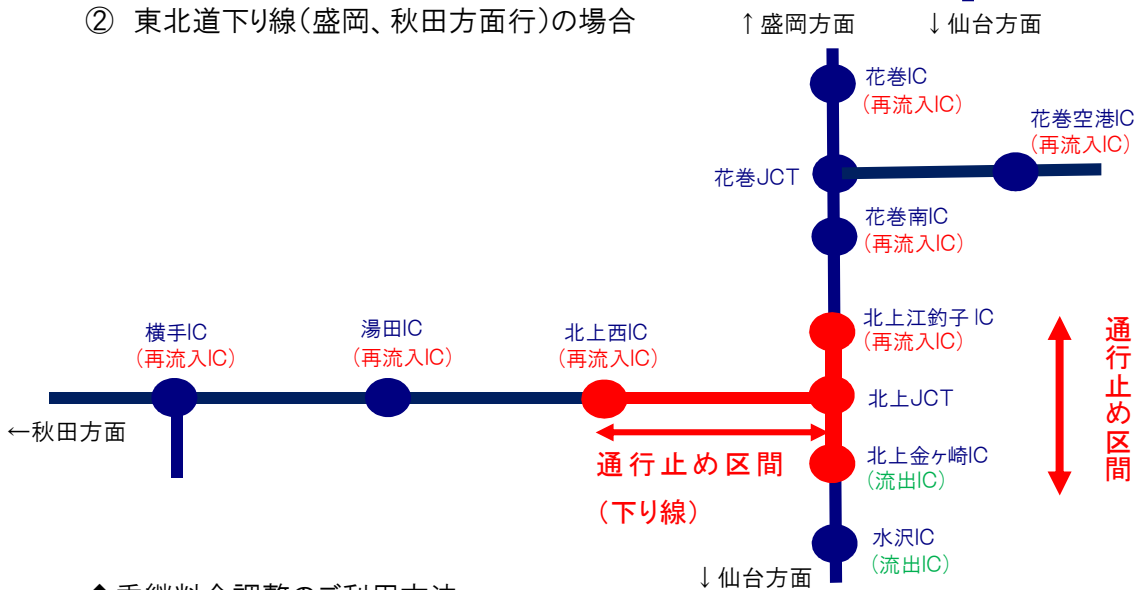
距離 約21Km 走行時間約28分

乗継料金調整について

① 東北道上路線(仙台、秋田方面行)の場合



② 東北道下り線(盛岡、秋田方面行)の場合



◆乗継料金調整のご利用方法

《ETCのお客さま》

- ETCをご利用のお客さまは、流出ICを無線走行していただき、再流入ICも無線走行をお願いします。(ETC車には「乗継証明書」は発行されません)
- 乗り継ぎされた走行を一つの走行とみなして、ETC時間帯割引を適用します。
なお、通行料金は請求時の調整となるため、料金所での料金表示器と異なる場合があります。

《現金等のお客さま》

- 現金等でお支払いのお客さまは、流出ICで「乗継証明書」をお受け取りいただき、再流入ICで通行券をお受け取りいただき、最初に料金を支払う料金所で「乗継証明書」と通行券をお渡してください。

◆乗継料金調整に関する注意事項

- 通行止め解除後は、流出ICから流入されても乗継料金調整を行います。